

SINALIZAÇÃO VERTICAL DE REGULAMENTAÇÃO

TRECHO	PLACA	SUPORTE
1	R25C+R2+R3	POSTE METÁLICO 4,20 m
2	R25D	POSTE METÁLICO 3,60 m
3	R25D	POSTE METÁLICO 3,60 m
4	R1+R25C	POSTE METÁLICO 4,20 m
5	R1+R25C	POSTE METÁLICO 4,20 m
6	R1+R25C	POSTE METÁLICO 4,20 m
7	R1+R25D	POSTE METÁLICO 4,20 m
8	R1+R25D	POSTE METÁLICO 4,20 m
9	R25D	POSTE METÁLICO 3,60 m
10	R1+R25C R1+R25D	POSTE METÁLICO 4,20 m POSTE METÁLICO 4,20 m

LEGENDA

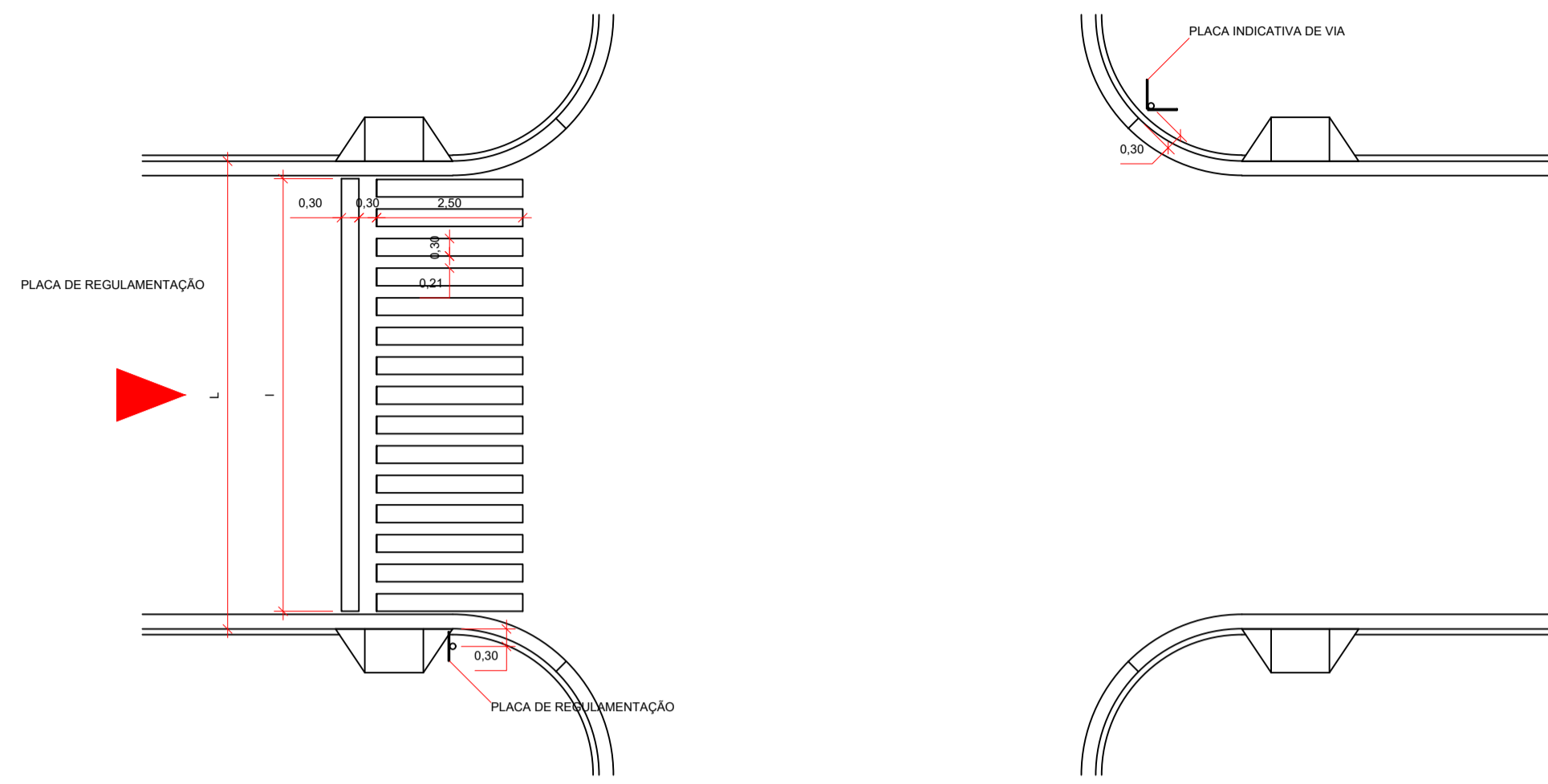
PLACA	CÓDIGO	DIMENSÕES	ÁREA [m2]	QUANTIDADE
	R1	L 0,25 m	0,30	7
	R2	L 0,25 m	0,25	1
	R3	Ø 0,50 m	0,20	1
	R25C	Ø 0,50 m	0,20	5
	R25D	Ø 0,50 m	0,20	7
	SV	B 0,45 m, H 0,25 m	0,11	20

SINALIZAÇÃO HORIZONTAL

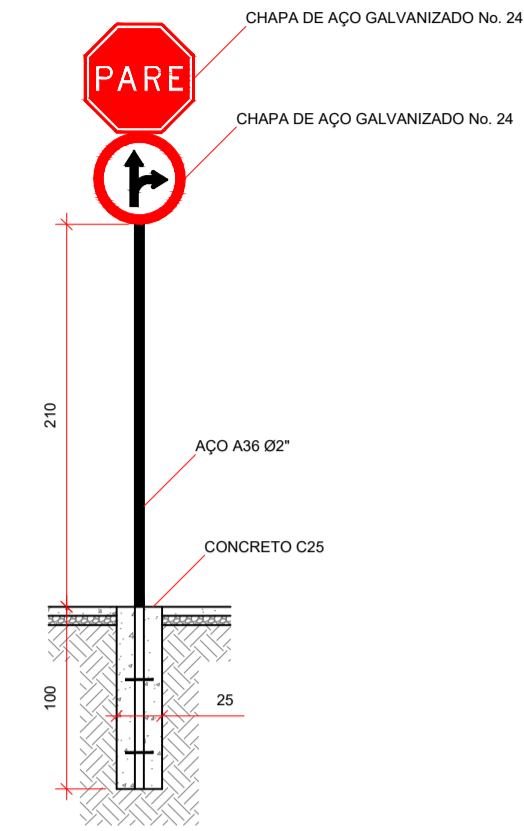
CÓDIGO	L [m]	I [m]	QT. FAIXAS [UN]	ÁREA [m2]	QUANTIDADE
SH	8,00	7,40	15	13,47	11

SINALIZAÇÃO VERTICAL DE INDICAÇÃO

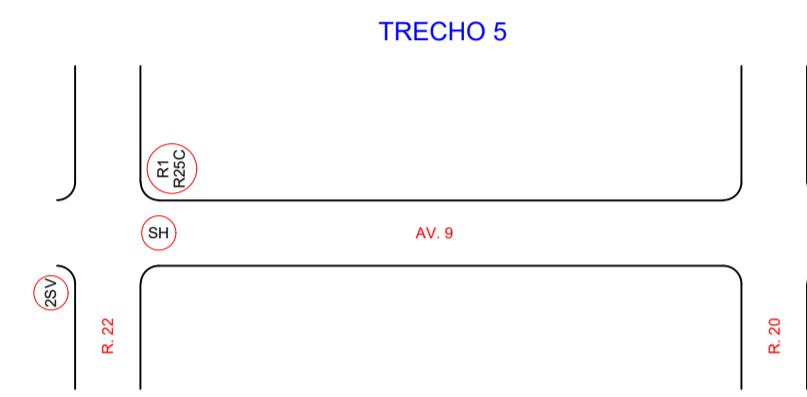
TRECHO	PLACA	SUPORTE
1	R. 12 + Av. 37 Av. 37 + Av. Dr. João B. Santana	POSTE METÁLICO 3,60 m POSTE METÁLICO 3,60 m
2	R. 6 + Av. 15	POSTE METÁLICO 3,60 m
3	R. 6 + Av. 5	POSTE METÁLICO 3,60 m
4	Av. 5 + R. 2	POSTE METÁLICO 3,60 m
5	Av. 9 + R. 22	POSTE METÁLICO 3,60 m
6	Av. 3 + R. 12	POSTE METÁLICO 3,60 m
7	Av. 3 + R. 16	POSTE METÁLICO 3,60 m
8	Av. 9 + R. 20	POSTE METÁLICO 3,60 m
9	Av. 11 + R. 16	POSTE METÁLICO 3,60 m
10	Av. 7 + R. 16 Av. 7 + R. 18	POSTE METÁLICO 3,60 m POSTE METÁLICO 3,60 m



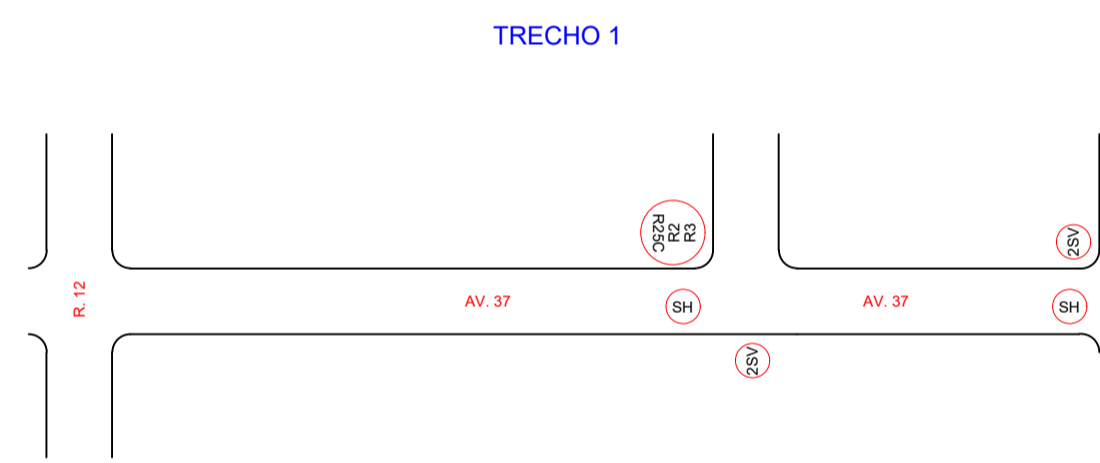
DETALHE DA LOCALIZAÇÃO DA SINALIZAÇÃO HORIZONTAL E VERTICAL
ESC. 1:100



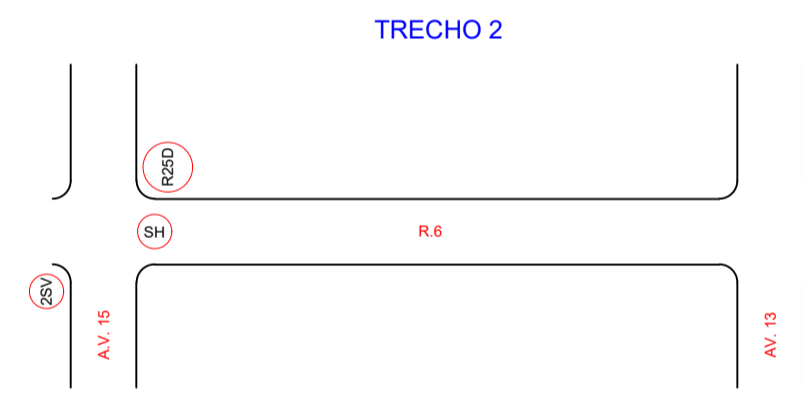
DETALHE DA SINALIZAÇÃO VERTICAL
ESC. 1:40



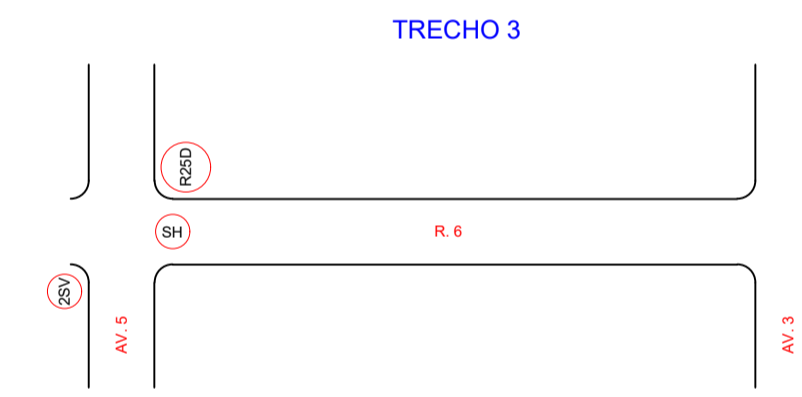
DETALHE DA Av. 9 ENTRE R.20 E R.22
ESC. 1:1000



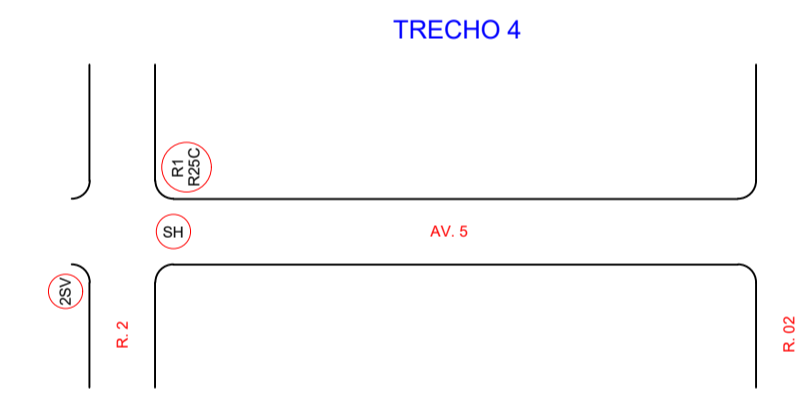
DETALHE DA GEOMETRIA DA Av. 37 ENTRE R.12 E R. 8
ESC. 1:1000



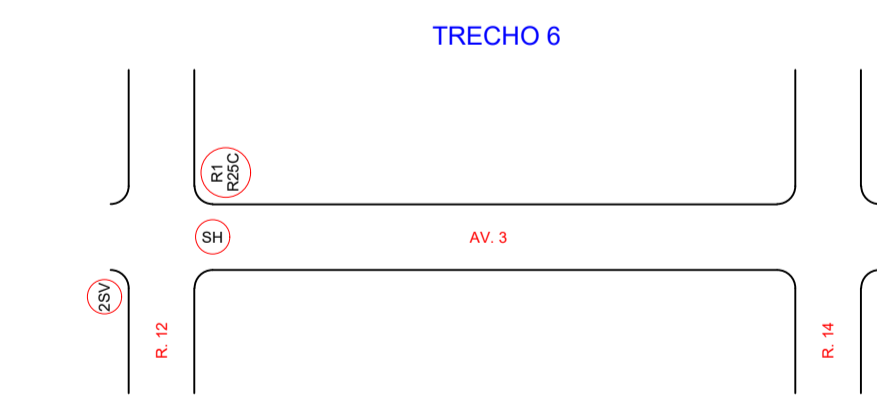
DETALHE DA R.6 ENTRE Av.13 E Av.15
ESC. 1:1000



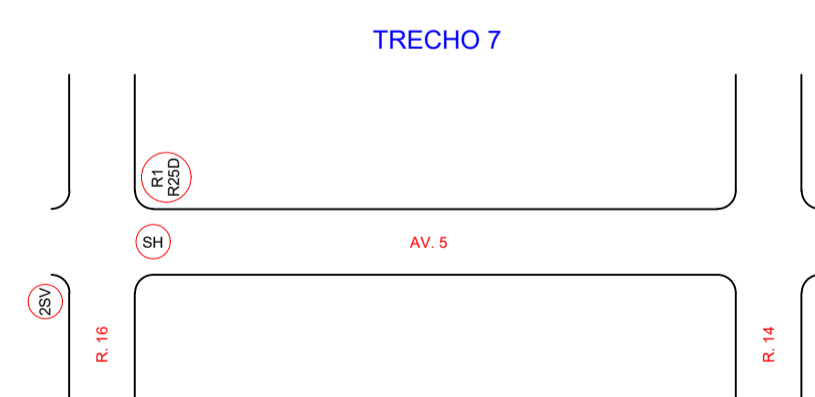
DETALHE DA R.6 ENTRE Av.3 E AV.5
ESC. 1:1000



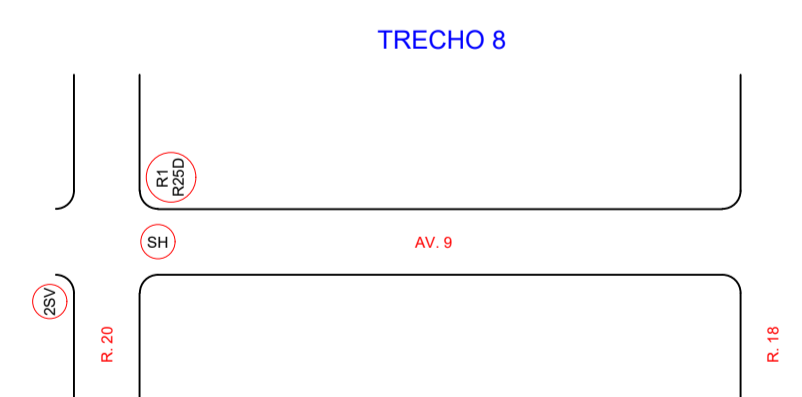
DETALHE DA Av. 5 ENTRE R.02 E R.2
ESC. 1:1000



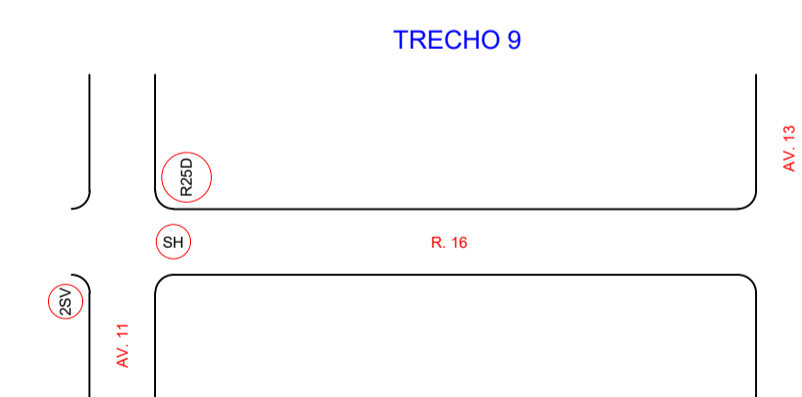
DETALHE DA Av. 3 ENTRE R.12 E R.14
ESC. 1:1000



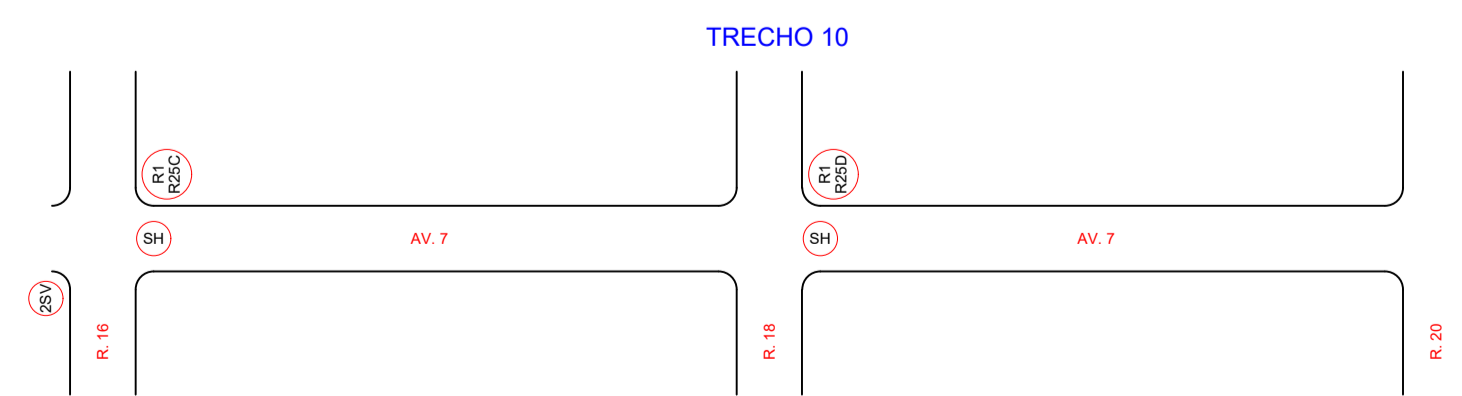
DETALHE DA Av. 5 ENTRE R.14 E R.16
ESC. 1:1000



DETALHE DA Av. 9 ENTRE R.18 E R.20
ESC. 1:1000



DETALHE DA R. 16 ENTRE AV. 11 E AV. 13
ESC. 1:1000



DETALHE DA Av. 7 ENTRE R.20 E R.18
ESC. 1:1000

REVISÕES		
número	descrição	data



IDENTIFICAÇÃO
projeto
RECAPEAMENTO ASFÁLTICO E SINALIZAÇÃO VIÁRIA

localização
VÁRIAS VIAS PÚBLICAS
GUAIRÁ/SP

assunto
DETALHES DE LOCAÇÃO
DETALHES

escala gráfica	escala nominal	data
	1:40/100/1000	NOV/2019

ASSINATURAS
proprietário

JOSÉ EDUARDO COSCRATO LEIS
PREFEITO MUNICIPAL

projetista

FELIPE SUMITANI
CREA/SP Nº. 5070026187
ART Nº. 28027230191488765

APROVAÇÃO