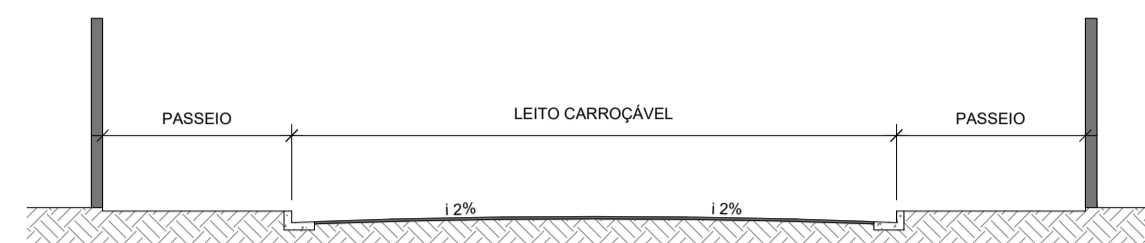
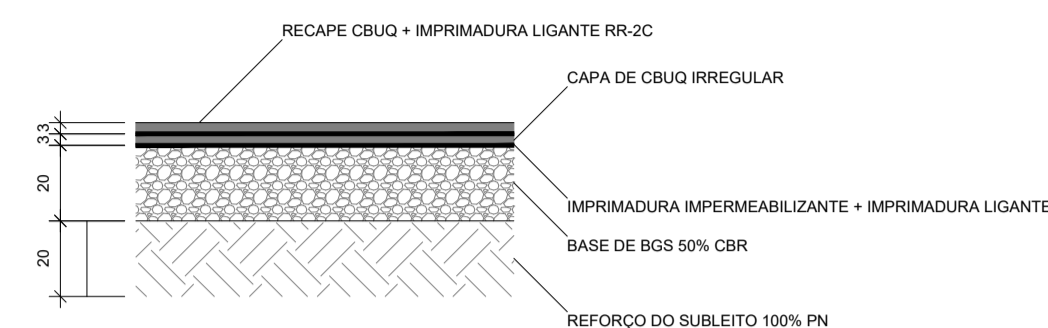


**DETALHE DA GUIA E SARJETA**  
ESC. 1:40

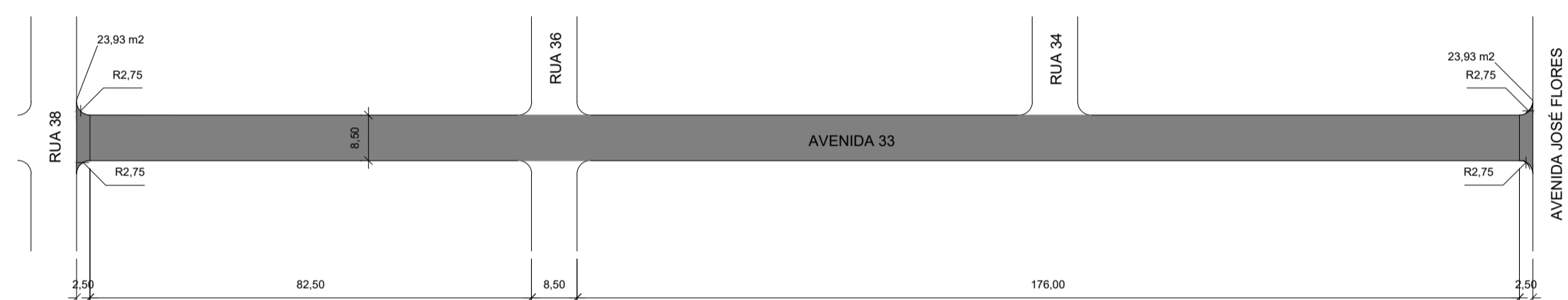


**PERFIL TRANSVERSAL GENÉRICO**  
ESC. 1:100



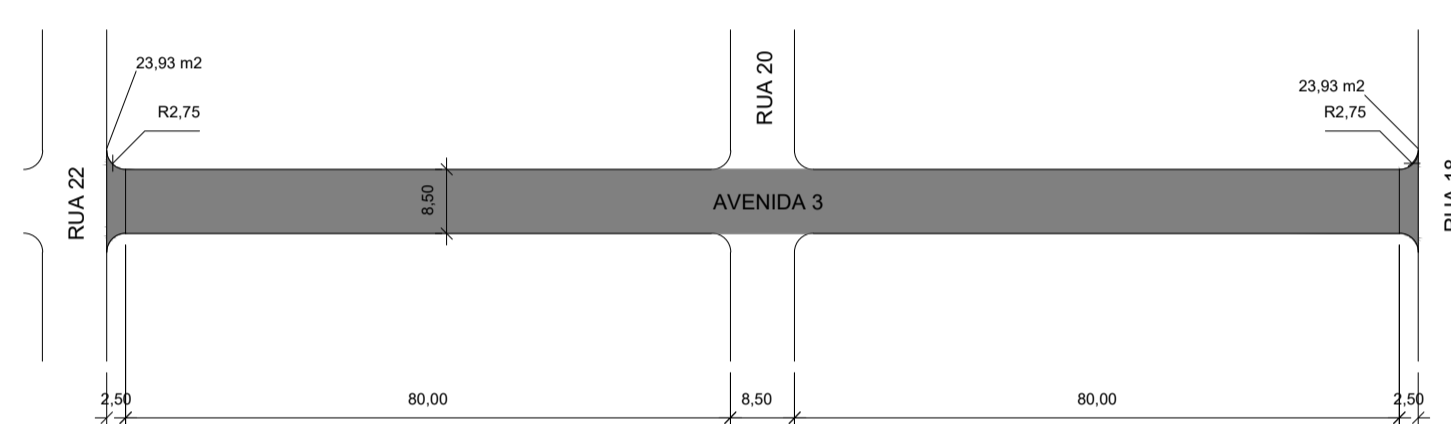
**DETALHE DO RECAPEAMENTO**  
ESC. 1:20

**TRECHO 1**  
ÁREA TOTAL = 2317,37 m<sup>2</sup>



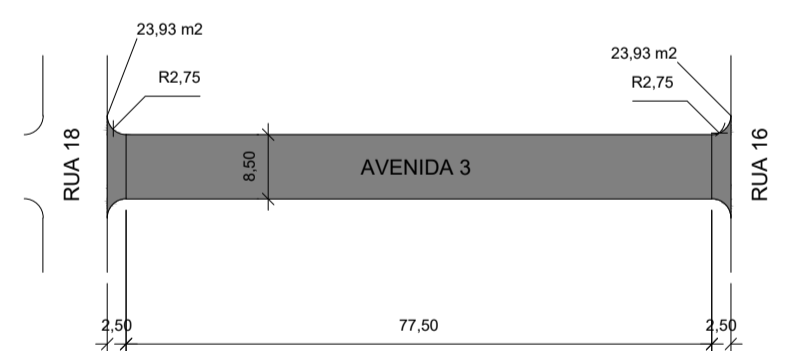
**DETALHE DA GEOMETRIA DA AV. 33 ENTRE AS RUA 38 E AV. JOSÉ FLORES**  
ESC. 1:1000

**TRECHO 2**  
ÁREA TOTAL = 1480,12 m<sup>2</sup>



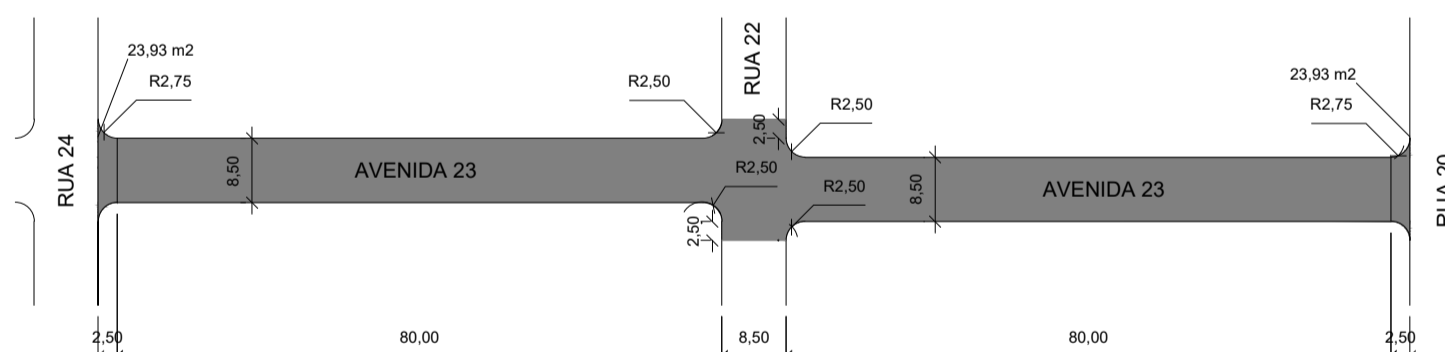
**DETALHE DA GEOMETRIA DA AV. 3 ENTRE AS RUA 22 E RUA 18**  
ESC. 1:1000

**TRECHO 3**  
ÁREA TOTAL = 706,62 m<sup>2</sup>



**DETALHE DA GEOMETRIA DA AV. 3 ENTRE AS RUA 16 E RUA 18**  
ESC. 1:1000

**TRECHO 4**  
ÁREA TOTAL = 1549,23 m<sup>2</sup>



**DETALHE DA GEOMETRIA DA AV. 23 ENTRE AS RUA 20 E RUA 24**  
ESC. 1:1000

**TRECHO 5**  
ÁREA TOTAL = 2955,83 m<sup>2</sup>



**DETALHE DA GEOMETRIA DA RUA 28 ENTRE AS AV. 35 E AV. 27**  
ESC. 1:1000

REVISÕES		
número	descrição	data



IDENTIFICAÇÃO  
projeto  
**RECAPEAMENTO ASFÁLTICO E SINALIZAÇÃO VIÁRIA**

localização  
**VÁRIAS VIAS PÚBLICAS  
GUAIRÁ/SP**

título  
**PAVIMENTAÇÃO** código  
**PAV** folha  
**02/03**

assunto  
**DETALHES GEOMÉTRICOS  
DETALHES**

escala gráfica escala nominal data  
0 0,2(10) 0,4(20) 0,6(30)m 1:20/100/1000 JUNHO/2021

ASSINATURAS  
proprietário

**EDVALDO DONISETI MORAIS**  
PREFEITO MUNICIPAL  
projetista

**FELIPE SUMITANI**  
CREASP Nº: 50700026197  
ART Nº: 28027230210813282

APROVAÇÃO