
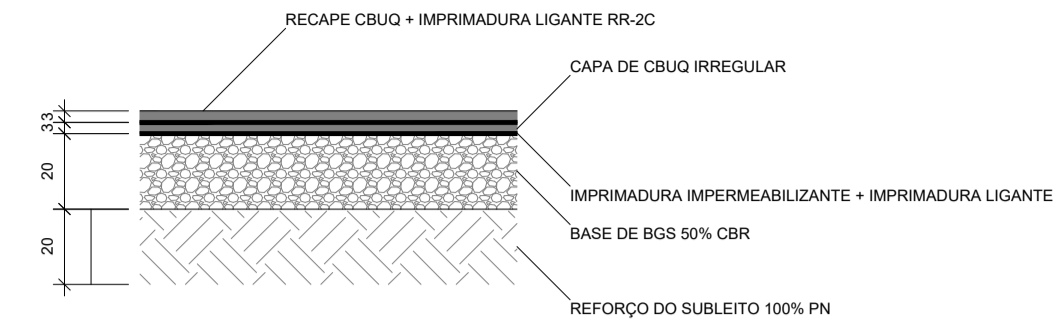


**DETALHE DA GUIA E SARJETA**  
ESC. 1:40

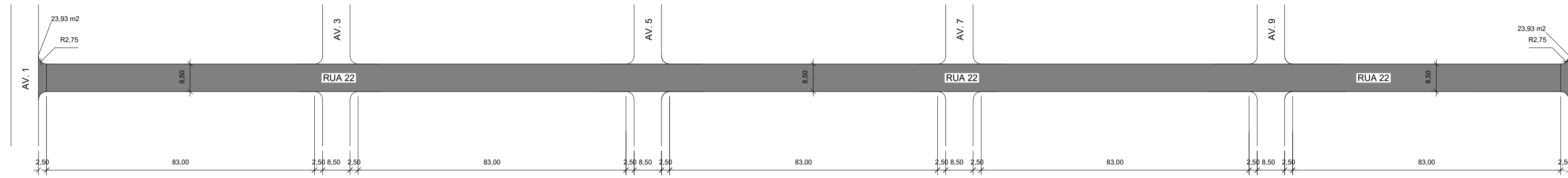


**PERFIL TRANSVERSAL GENÉRICO**  
ESC. 1:100



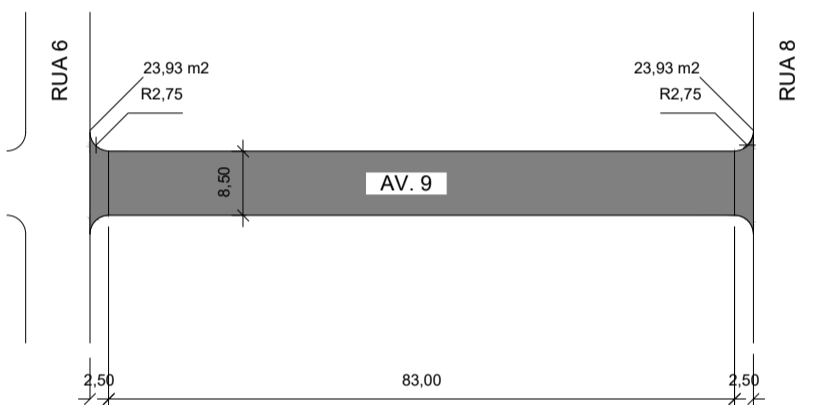
**DETALHE DO RECAPEAMENTO**  
ESC. 1:20

**TRECHO 1**  
ÁREA TOTAL = 4.034,36 m<sup>2</sup>



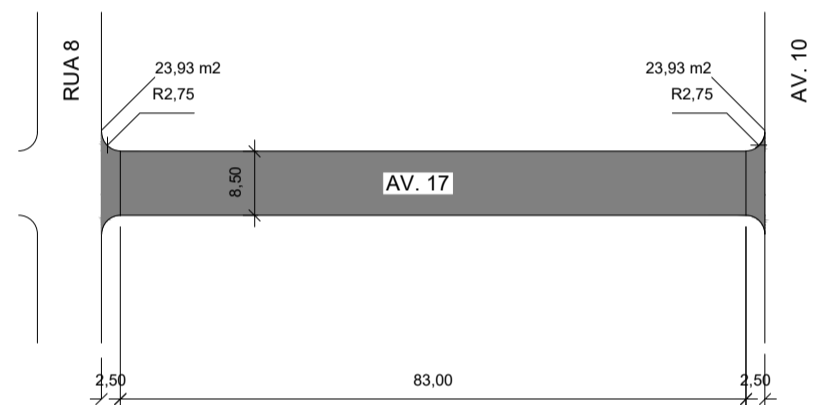
**DETALHE DA GEOMETRIA DA R. 22 ENTRE AS AV. 1 E AV. 11**  
ESC. 1:1000

**TRECHO 2**  
ÁREA TOTAL = 753,36 m<sup>2</sup>



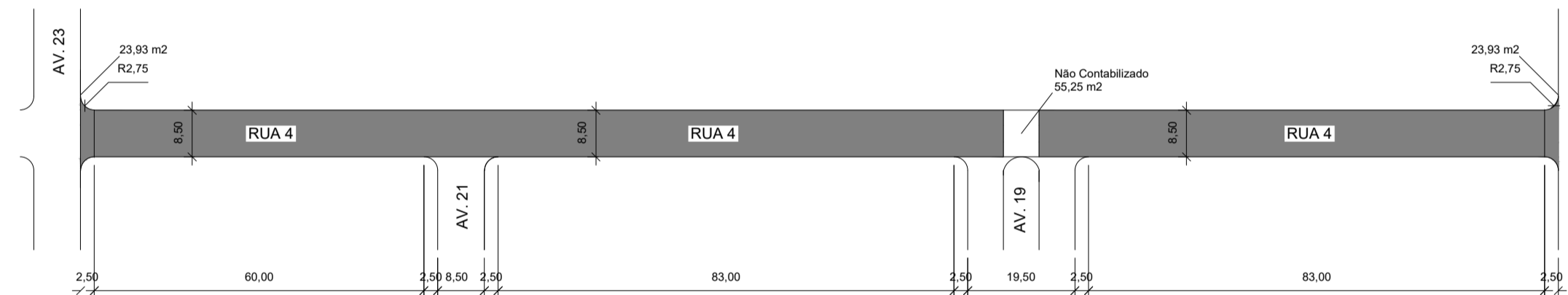
**DETALHE DA GEOMETRIA DA AV. 9 ENTRE AS R. 6 E R. 8**  
ESC. 1:1000

**TRECHO 3**  
ÁREA TOTAL = 753,36 m<sup>2</sup>



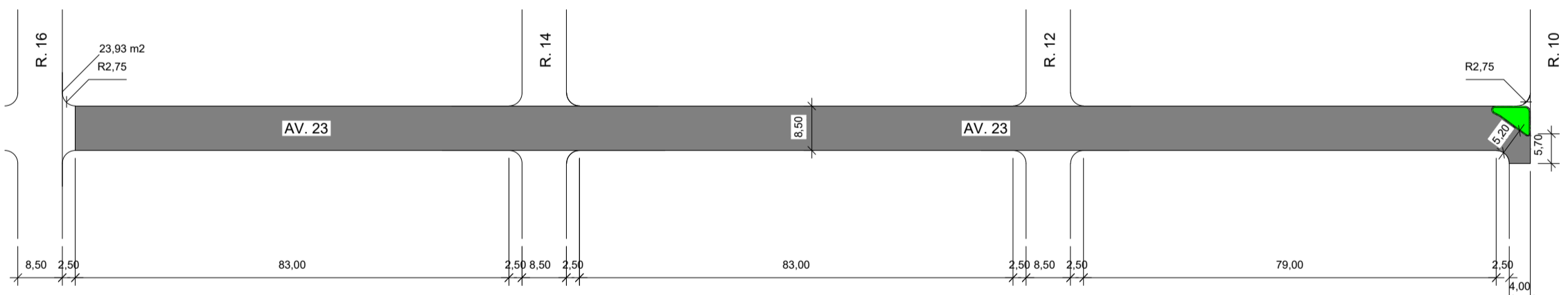
**DETALHE DA GEOMETRIA DA AV. 17 ENTRE AS R. 8 E R. 10**  
ESC. 1:1000

**TRECHO 4**  
ÁREA TOTAL = 2291,86 m<sup>2</sup>



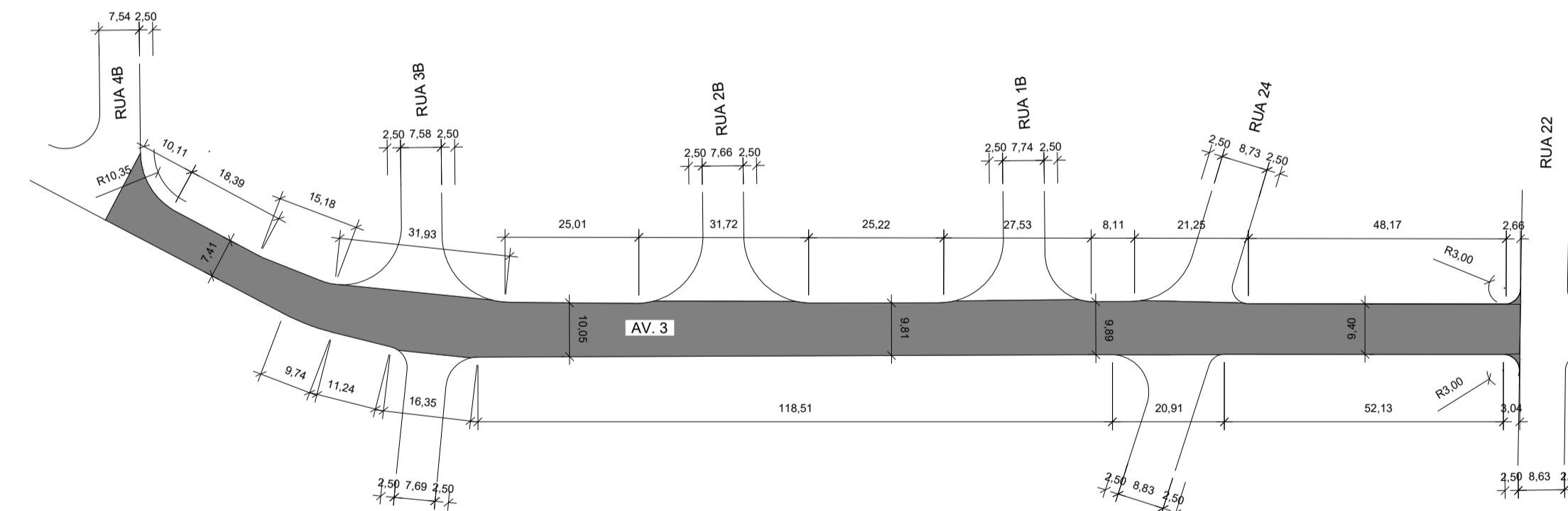
**DETALHE DA GEOMETRIA DA RUA 4 ENTRE AS AV. 23 E AV. 17**  
ESC. 1:1000

**TRECHO 5**  
ÁREA TOTAL = 2350,42 m<sup>2</sup>



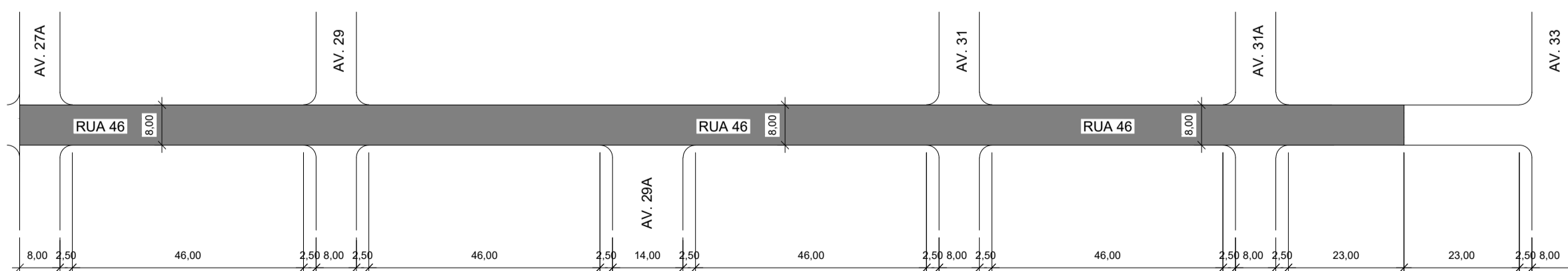
**DETALHE DA GEOMETRIA DA AV. 23 ENTRE AS R. 16 E R. 10**  
ESC. 1:1000

**TRECHO 6**  
ÁREA TOTAL = 2585,28 m<sup>2</sup>



**DETALHE DA GEOMETRIA DA AV. 3 ENTRE AS R. 4B E R. 22**  
ESC. 1:1000

**TRECHO 7**  
ÁREA TOTAL = 2204,00 m<sup>2</sup>



**DETALHE DA GEOMETRIA DA RUA 46 ENTRE AS AV. 27A E AV. 33**  
ESC. 1:1000

REVISÕES		
número	descrição	data



IDENTIFICAÇÃO		
projeto		
RECAPEAMENTO ASFÁLTICO E SINALIZAÇÃO VIÁRIA		
localização		
VÁRIAS VIAS PÚBLICAS GUAIRÁ/SP		
título		código   folha
PAVIMENTAÇÃO		PAV   02/03
assunto		
DETALHES GEOMÉTRICOS DETALHES		

escala gráfica	escala nominal	data
0 0,25(10) 0,42(20) 0,63(30)m	1:20/100/1000	JULHO/2021

ASSINATURAS
proprietário

EDVALDO DONISETI MORAIS  
PREFEITO MUNICIPAL  
projetista

FELIPE SUMITANI  
CREASP Nº. 5070026187  
ART. Nº. 25027230210759042

APROVAÇÃO