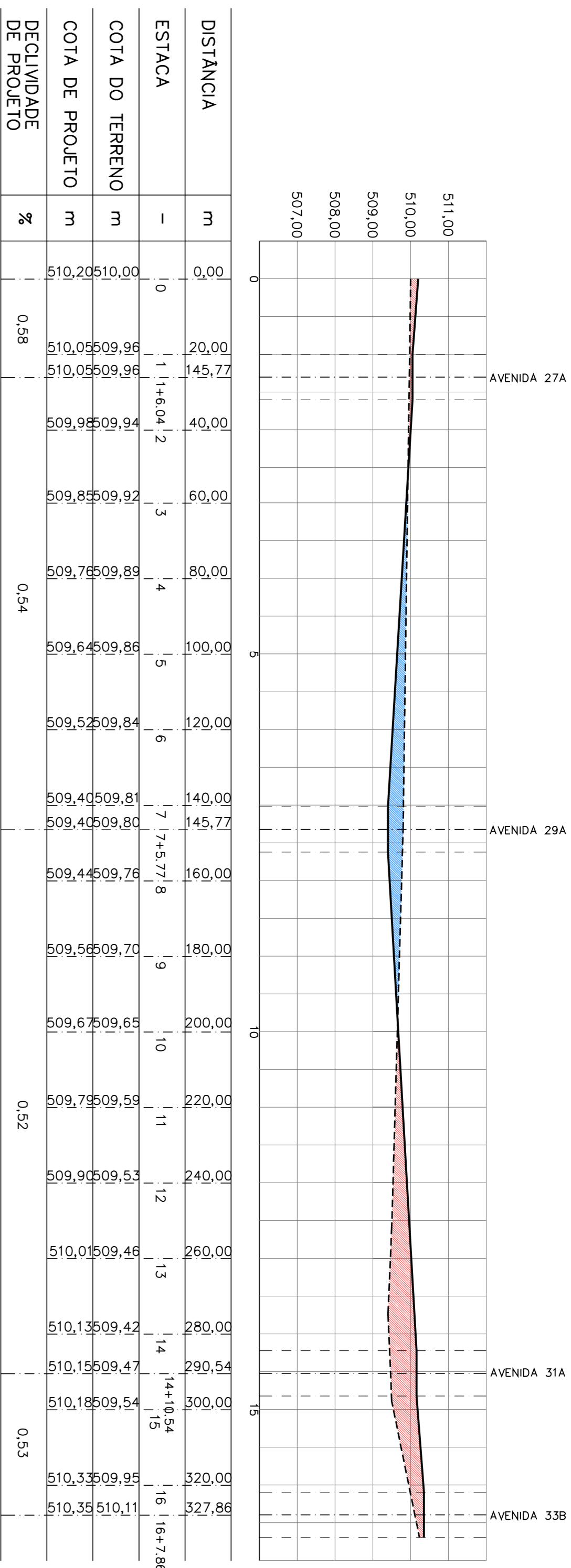
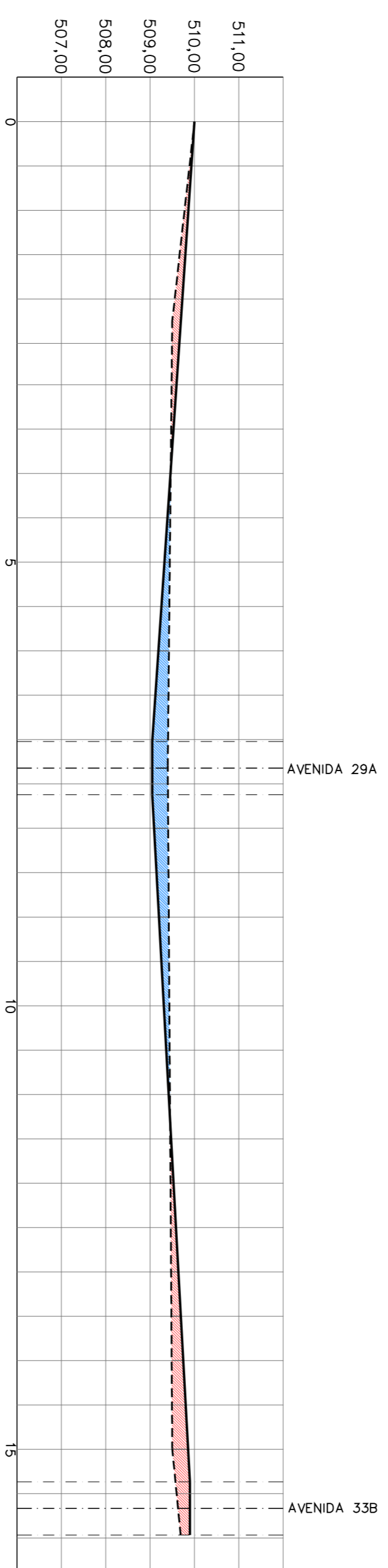


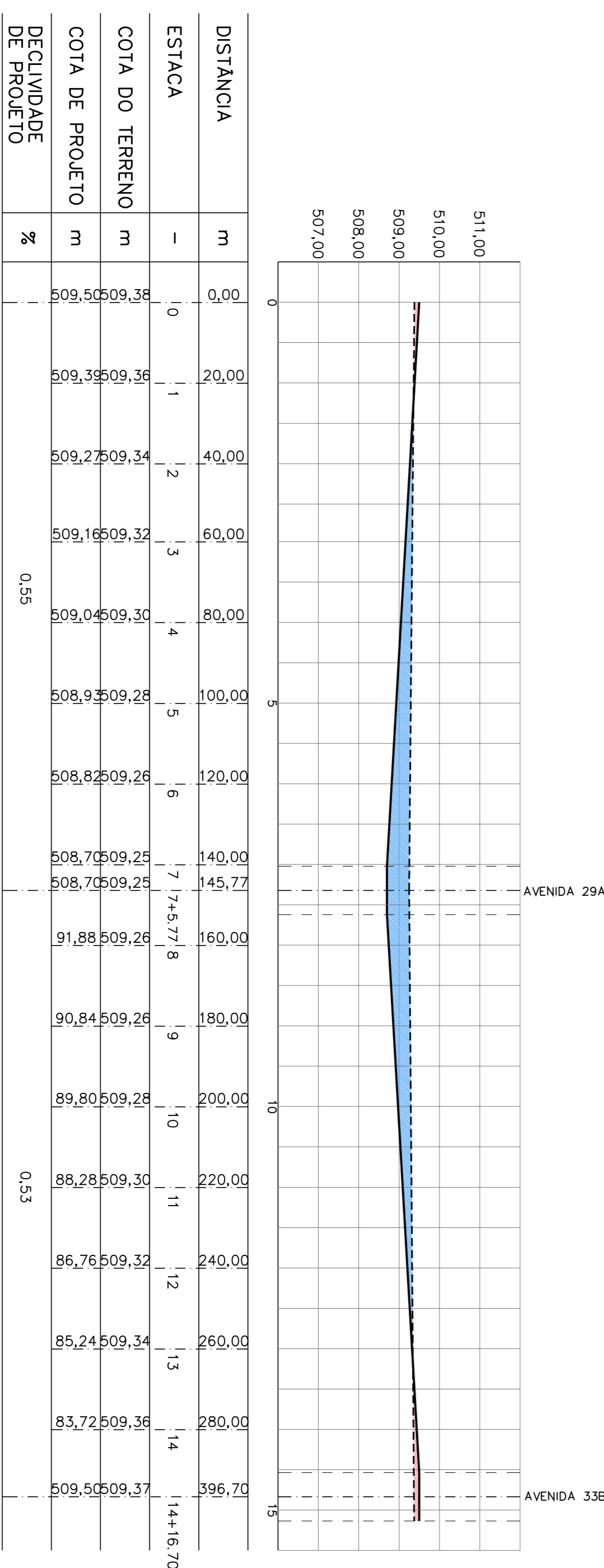
PERFIL - PROLONG. RUA 488  
ESCALA H = 1:1000 V = 1:100



PERFIL - RUA 50  
ESCALA H = 1:1000 V = 1:100



PERFIL - RUA 50B  
ESCALA H = 1:1000 V = 1:100



PERFIL - RUA 52  
ESCALA H = 1:1000 V = 1:100

TERRENO NATURAL  
CREDE DE PROJETO

**PREFEITURA DO MUNICÍPIO DE GUARÁ**  
SECRETARIA DE INFRAESTRUTURA E OBRAS  
RUA 20º Nº 450 - CENTRO - TELEFONES: (17) 3332-5143 OU 3332-5144  
e-mail: obr@guara.sp.gov.br | www.guara.sp.gov.br

**PROJETO DE LOTEAMENTO DE INTERESSE SOCIAL RESIDENCIAL "VICENTE LACATIVA"**  
TERRAPLENAGEM

ASSUNTO: - FRONS LONGITUDINAIS DAS RUAS E AVENIDAS - CÁLCULO DE VOLUMES DE CORTE E ATERRO  
PROPRIETÁRIO: PREFEITURA DO MUNICÍPIO DE GUARÁ  
LOCALIZAÇÃO: RUA 48B, C. H. JOÃO VACCARO - GUARÁ-SP  
MATRÍCULA Nº 19297

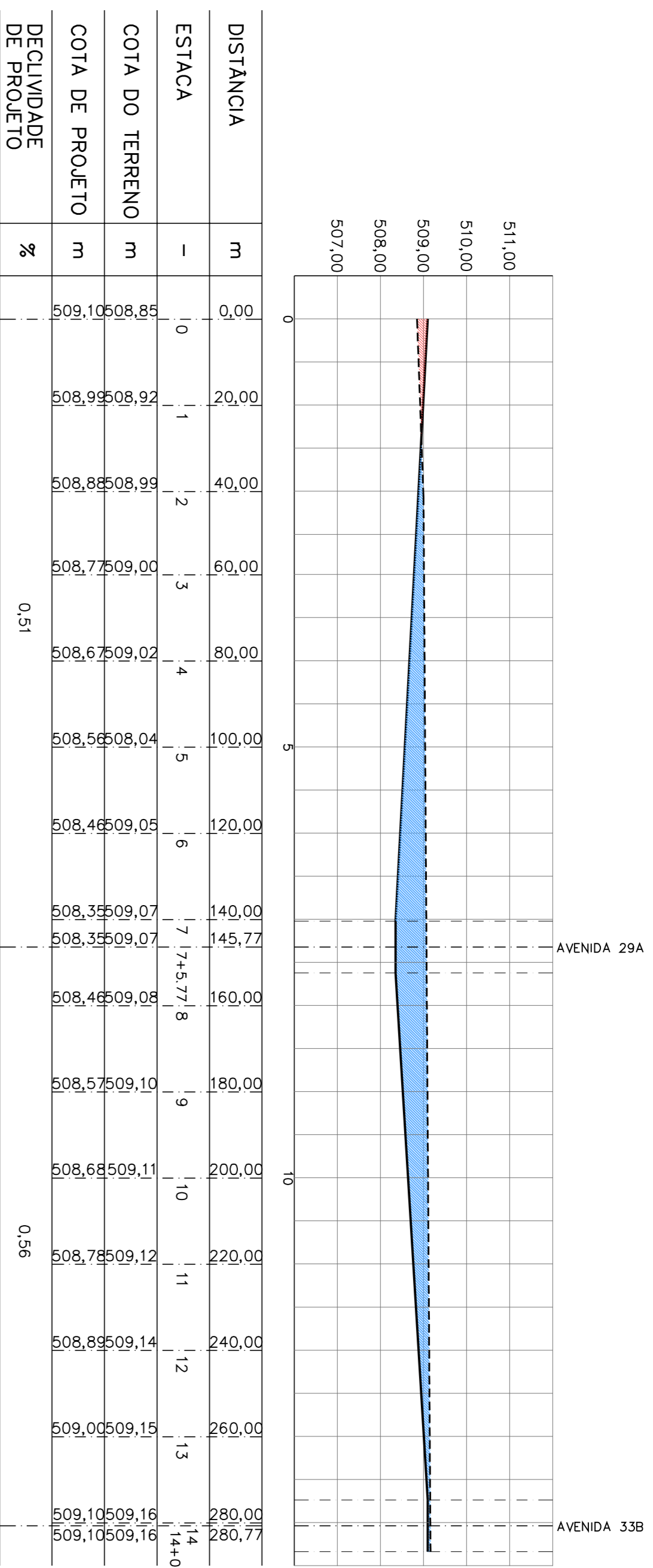
QUADRO DE ÁREAS:

TIPO	ÁREA (m²)	%
1 - ÁREA DE LOTES (ÁREA ÚTIL)	53.674,35	35,33
2 - ÁREA DE TERRENO	29.547,20	17,41
3 - ÁREA DE VANTAGEM	0,00	0,00
2.3 - ÁREA VERDE	62.013,84	39,72
3.4 - ÁREA DE LAZER	1.230,70	0,74
3. OUTROS	-	-
ÁREA TOTAL DE ÁREAS	146.466,09	100,00

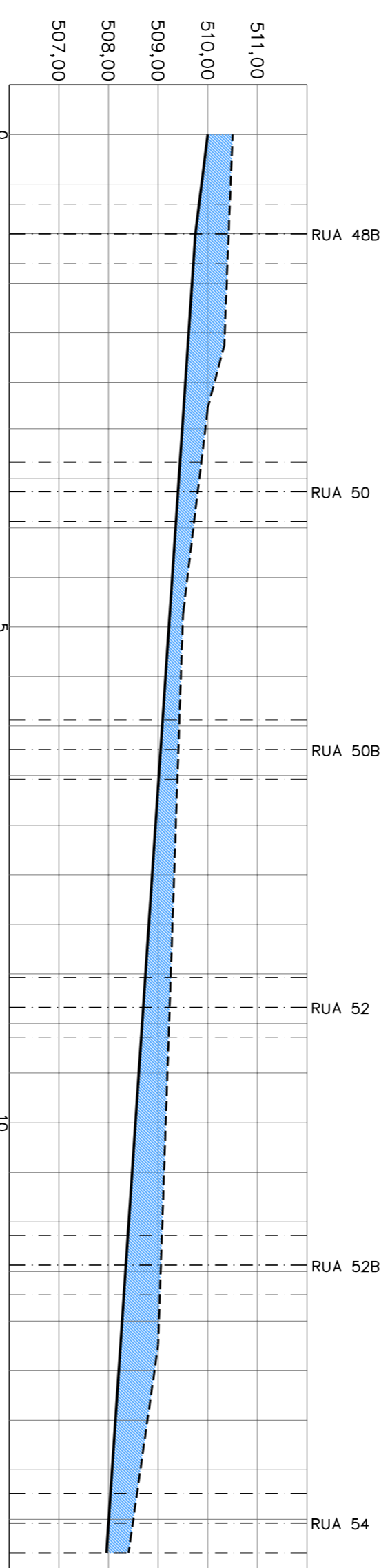
PREFEITURA DO MUNICÍPIO DE GUARÁ  
SECRETARIA DE OBRAS  
Sede do Alito - Centro Municipal  
Cidade: Guarua - SP  
506-91-108-2 | 392211280160422149

FOLHA: 02/03

ESCALA PROJETO: 1:1.000  
ESTADO: ESTE PROJETO ESTÁ DE ACORDO E VINCULADO COM A GERÊNCIA DE OBRAS E SERVIÇOS URBANOS DA SECRETARIA DE OBRAS E SERVIÇOS URBANOS DA PREFEITURA MUNICIPAL DE GUARÁ

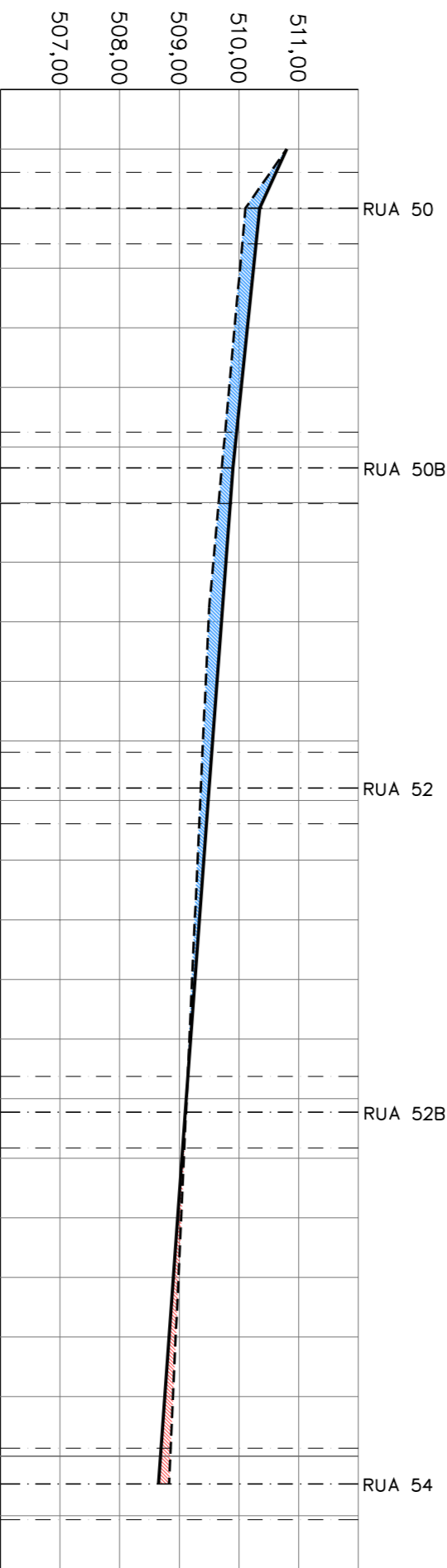


PERFIL - RUA 52B  
 ESCALA H = 1:1000  
 V = 1:100

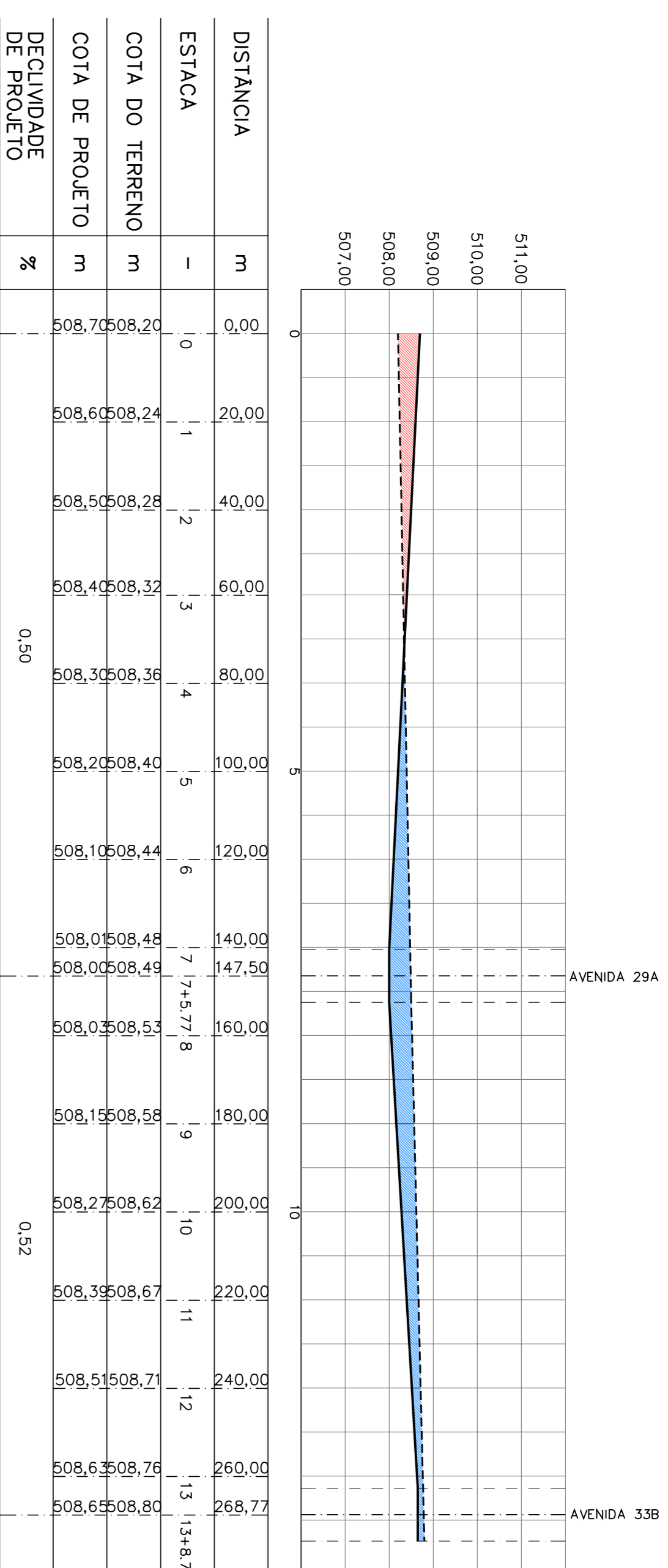


DISTANCIA	ESTACA	COTA DO TERRENO	COTA DE PROJETO	DECLIVIDADE DE PROJETO
0,00	0	510,00	510,50	
20,00	1	509,75	510,41	
40,00	2	97,38	510,34	
60,00	3	96,61	509,95	
72,06	3	509,40	509,80	3+12,06
80,00	4	95,80	509,71	
100,00	5	95,00	509,49	
120,00	6	93,96	509,42	
124,06	6	509,05	509,40	6+14,06
140,00	7	92,92	509,36	
160,00	8	91,88	509,29	
176,06	8	508,70	509,25	8+16,06
180,00	9	90,84	509,23	
200,00	10	89,80	509,15	
220,00	11	89,80	509,08	
228,06	11	508,35	509,07	11+8,06
240,00	12	86,76	509,02	
260,00	13	85,24	508,78	
280,00	14	508,00	508,49	14+0,60

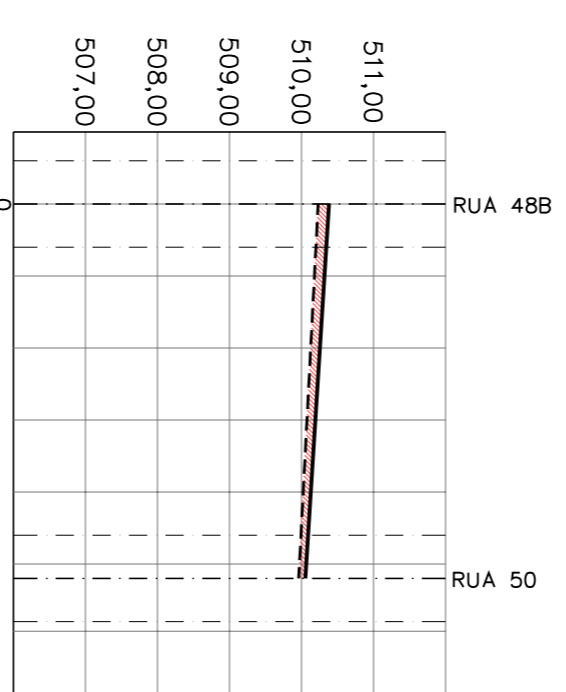
PERFIL - PROLONG. AVENIDA 29A  
 ESCALA H = 1:1000  
 V = 1:100



PERFIL - PROLONG. AVENIDA 33B  
 ESCALA H = 1:1000  
 V = 1:100

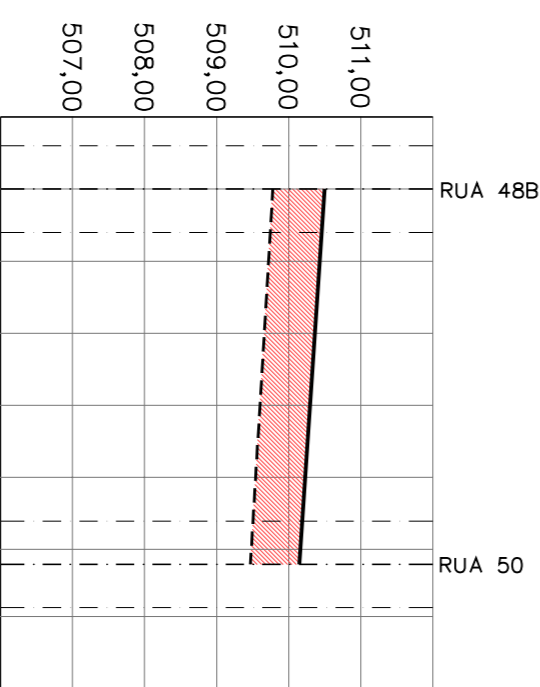


PERFIL - RUA 54  
 ESCALA H = 1:1000  
 V = 1:100



DISTANCIA	ESTACA	COTA DO TERRENO	COTA DE PROJETO	DECLIVIDADE DE PROJETO
0,00	0	510,29	510,11	
20,00	1	510,26	510,11	
40,00	2	510,14	509,02	
52,00	2	510,05	509,96	2+12,00

PERFIL - AVENIDA 27A  
 ESCALA H = 1:1000  
 V = 1:100



PERFIL - AVENIDA 31A  
 ESCALA H = 1:1000  
 V = 1:100

**PREFEITURA DO MUNICÍPIO DE GUARÁ**  
 SECRETARIA DE INFRAESTRUTURA E OBRAS  
 RUA 30º Nº 450 - CENTRO - TELEFONES: (17) 3332-5143 OU 3332-5164  
 e-mail: obras@guara.sp.gov.br | www.guara.sp.gov.br

**TERRAPLENAGEM**  
 ASSUNTO: - FERRIS LONGITUDINAIS DAS RUAS E ANEXOS  
 - CÁLCULO DE VOLUMES DE CORTE E ATERRO  
 PROPRIETÁRIO: PREFEITURA DO MUNICÍPIO DE GUARÁ  
 LOCALIZAÇÃO: RUA 48-B, C. H. JOÃO VACCARO - GUARÁ-SP  
 MATRÍCULA Nº 19297

QUADRO DE ÁREAS:	ÁREA (m²)	%
1 - ÁREA DE OBRAS (SUA JUNTA)	53.674,35	35,33
2 - ÁREA DE TERRENO	29.547,20	17,41
3 - ÁREA DE SERVIÇOS	67.013,44	39,72
4 - ÁREA DE LAZER	1.230,70	0,74
5 - ÁREA TOTAL DE OBRAS	152.465,49	100,00

PREFEITURA DO MUNICÍPIO DE GUARÁ  
 VINCÍULOS TÍTULOS E PLANOS  
 Nº 506/91/108-2  
 Nº 39221/220160422149

FOLHA: 03/03

ESTADO DE SÃO PAULO  
 MUNICÍPIO DE GUARÁ  
 PREFEITURA DO MUNICÍPIO DE GUARÁ  
 SECRETARIA DE INFRAESTRUTURA E OBRAS  
 RUA 30º Nº 450 - CENTRO - GUARÁ-SP  
 CEP: 13.332-5143  
 FONE: (17) 3332-5143  
 FAX: (17) 3332-5164  
 E-MAIL: obras@guara.sp.gov.br  
 WWW: www.guara.sp.gov.br

