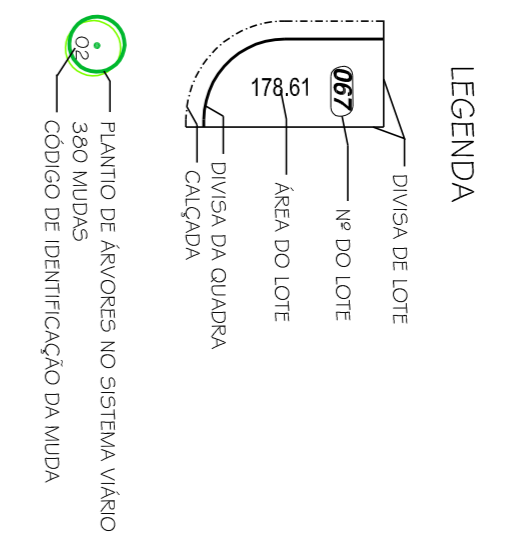
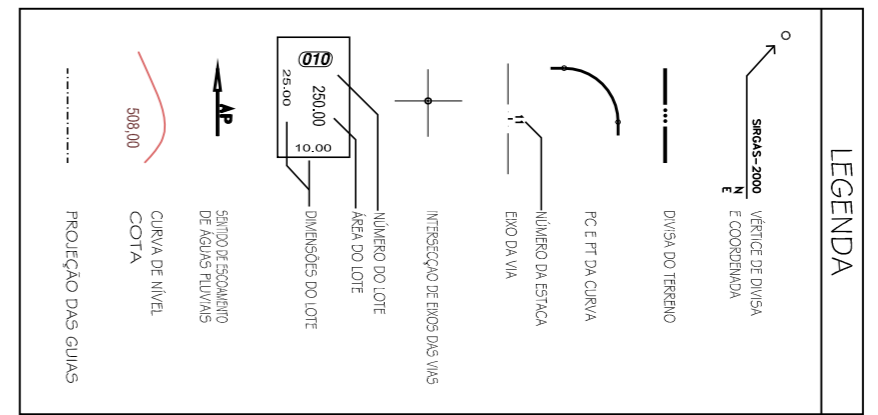
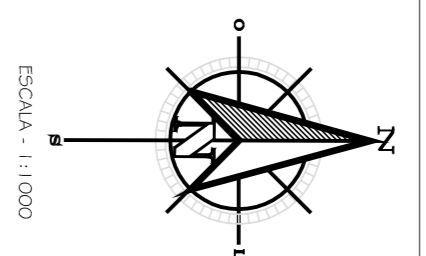
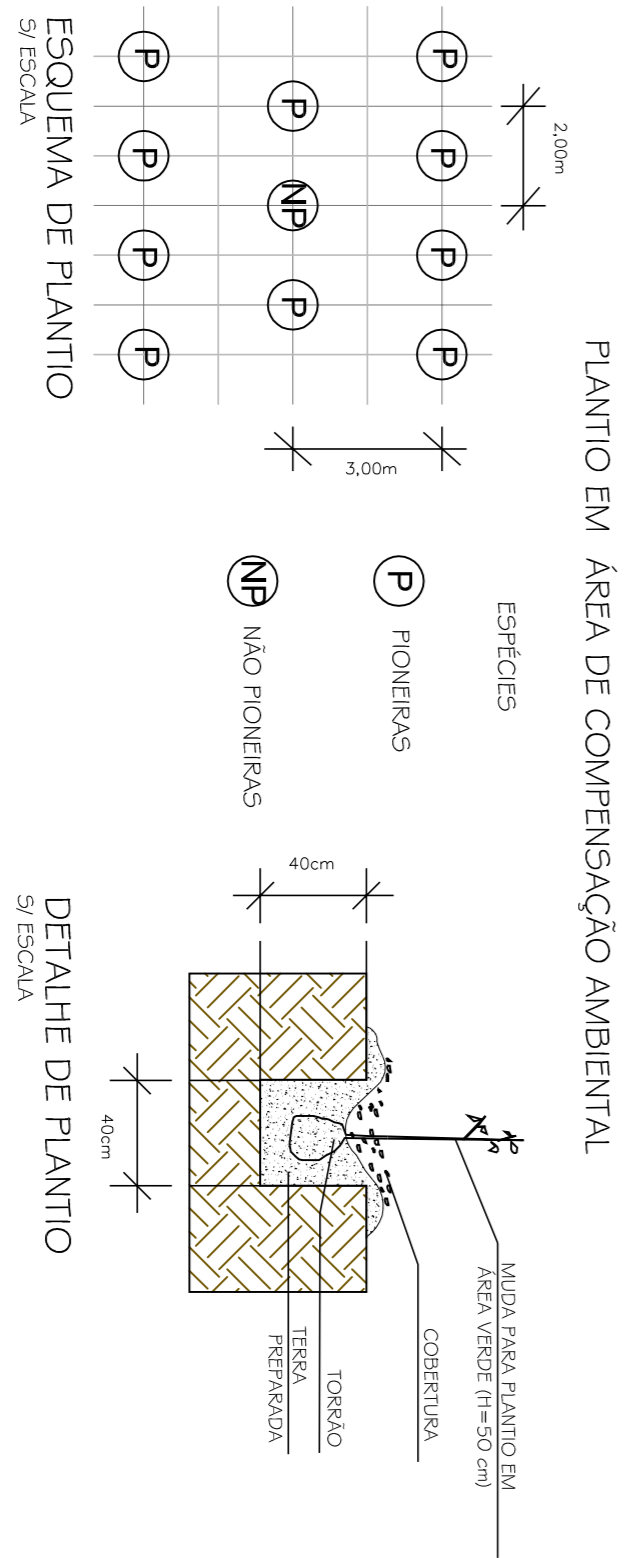


- NOTAS**
- 1- A LACA ARTIFICIAL O2 SERÁ DESENVOLVIDA PARA A IMPLANTAÇÃO DA COMPENSAÇÃO AMBIENTAL.
  - 2- OBSERVAR PREPARO DO TERRENO, SEGURANÇA DE PLANTIO E MANUTENÇÃO NO MEMORIAL DESCRITIVO.
  - 3- O PLANTIO NA ÁREA DE COMPENSAÇÃO AMBIENTAL DEVERÁ OBEDECER OS DETALHES PRESENTES NESTA FOLHA.
  - 4- AS ESPÉCIES DAS MUDAS A SEREM PLANTADAS ESTÃO DESCRITAS NO MEMORIAL DE DESCRITIVO.
  - 5- TODAS AS MUDAS IMPLANTADAS NAS CALÇADAS DEVERÃO RECEBER TUTOR E PROTETOR.
  - 6- O PREPARO DO PLANTIO, ACEITE DAS MUDAS E O PLANTIO DEVERÁ ESTAR SOB A SUPERVISÃO E RESPONSABILIDADE DE TÉCNICO DEVIDAMENTE HABILITADO.



**QUADRO DE ÁREAS DE VEGETAÇÃO**

LEGENDA	TIPO DE VEGETAÇÃO	Em ÁPR	unidade	Fora de ÁPR	%
0	1-VEGETAÇÃO EXISTENTE	-	-	-	-
1	1.1-Vegetação Suprimida	-	m²	29.145,59	17,26%
2	1.2-Vegetação Remanescente	-	m²	12.651,10	7,49%
3	2-COMPENSAÇÃO AMBIENTAL	-	m²	29.145,59	17,26%
4	2.1-Mudas (Reforçamento)	-	un	4.857,00	-
5	3-ÁREA VERDE	-	m²	25.276,55	14,97%
6	Total em Vegetação	-	m²	67.073,24	39,72%
7	Área Total da Propriedade	-	m²	168.865,49	100%

**PREFEITURA DO MUNICÍPIO DE GUAIRA**  
SECRETARIA DE INFRAESTRUTURA E OBRAS

**PROJETO DE LOTEAMENTO DE INTERESSE SOCIAL RESIDENCIAL "VICENTE LACATIVA"**

**TÍTULO: PLANTA URBANÍSTICA AMBIENTAL**

RESUMO:  
- INDICAÇÃO DE ÁREAS VERDES, FRONTEIRAS, VEGETAÇÃO SUPRINDIDA, ETC.  
- INDICAÇÃO DE ÁPRs, INTERFERÊNCIAS, VEGETAÇÃO NATIVA, ETC.

PROPOSTOR:  
PREFEITURA DO MUNICÍPIO DE GUAIRA

LOCALIZAÇÃO:  
RUA DR. B. C. H. JOAO VACCARO - GUAIRA-SP

MATRÍCULA Nº 19397

**QUADRO DE ÁREAS:**

TÍTULO	ÁREA (M²)	%
1- ÁREA DE COMPENSAÇÃO AMBIENTAL	58.291,18	34,52%
2- ÁREA VERDE	25.276,55	14,97%
3- VEGETAÇÃO SUPRINDIDA	29.145,59	17,26%
4- VEGETAÇÃO REMANESCENTE	12.651,10	7,49%
5- MUDAS (REFORÇAMENTO)	4.857,00	2,88%
6- TOTAL EM VEGETAÇÃO	129.001,37	76,61%
7- ÁREA TOTAL DA PROPRIEDADE	168.865,49	100,00%

PREFEITURA DO MUNICÍPIO DE GUAIRA  
REGISTRADO TÍTULO URBANÍSTICO  
CNPJ Nº 06.444.000/03  
RUA DR. B. C. H. JOAO VACCARO Nº 19397  
Cidade de Guairá - Paraná - Brasil  
CEP 81.500-320

PROJETO Nº: 01/01

DATA DO PROJETO: 01/01

ESCALA: PROJETO: 1:1.000