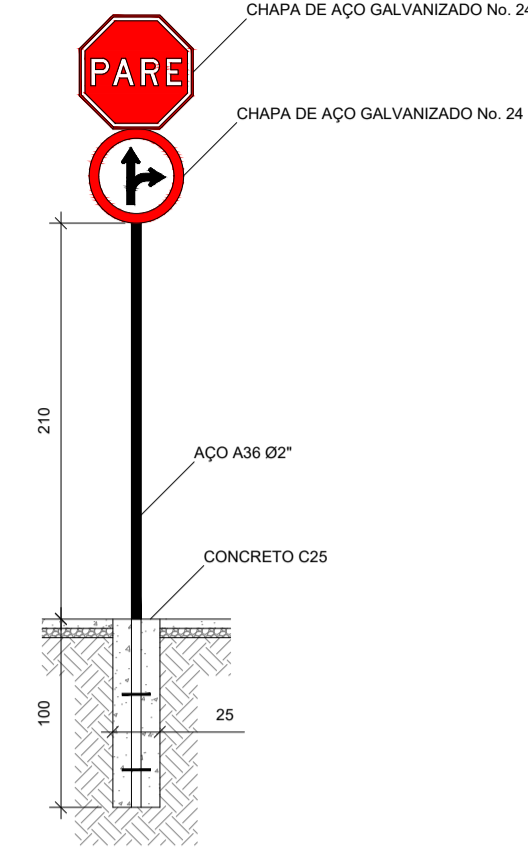


DETALHE DA LOCALIZAÇÃO DA SINALIZAÇÃO HORIZONTAL E VERTICAL
ESC. 1:100



DETALHE DA SINALIZAÇÃO VERTICAL
ESC. 1:40

SINALIZAÇÃO VERTICAL DE REGULAMENTAÇÃO

TRECHO	PLACA	SUPORTE
1	R1 + R26 R1 + R25D R1 + R25C	POSTE METÁLICO 4,20 m POSTE METÁLICO 4,20 m POSTE METÁLICO 4,20 m
2	R1 + R25D R1 + R25C	POSTE METÁLICO 4,20 m POSTE METÁLICO 4,20 m
3	R1+R25B	POSTE METÁLICO 4,20 m
4	R1+R25D R1+R25C	POSTE METÁLICO 4,20 m POSTE METÁLICO 4,20 m
5	R25C R25D R25C R25D	POSTE METÁLICO 3,60 m POSTE METÁLICO 3,60 m POSTE METÁLICO 3,60 m POSTE METÁLICO 3,60 m

LEGENDA

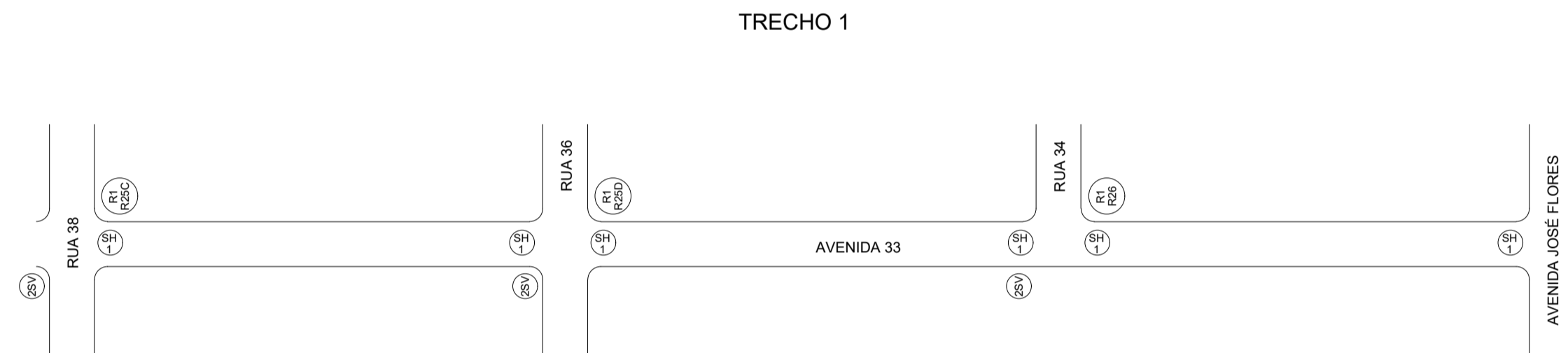
PLACA	CÓDIGO	DIMENSÕES	ÁREA [m2]	QUANTIDADE
	R1	L 0,25 m	0,30	8
	R25B	Ø 0,50 m	0,20	1
	R25C	Ø 0,50 m	0,20	5
	R25D	Ø 0,50 m	0,20	5
	R26	Ø 0,50 m	0,20	1
	SV	B 0,45 m, H 0,25 m	0,11	24

SINALIZAÇÃO HORIZONTAL

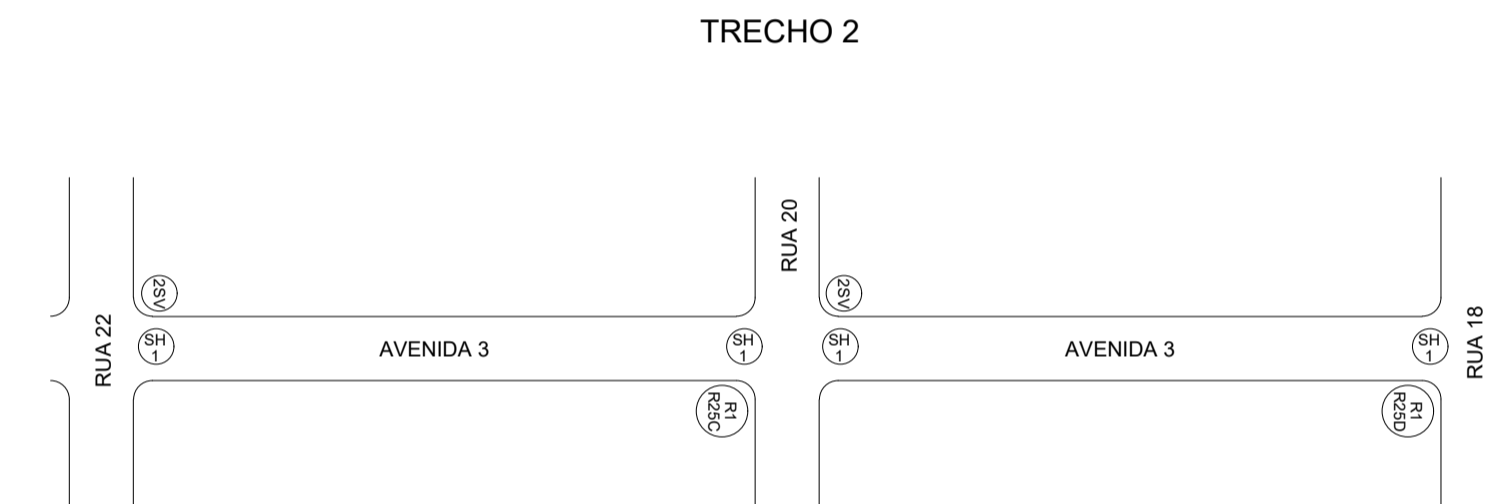
CÓDIGO	L [m]	I [m]	QT. FAIXAS [UN]	ÁREA [m2]	QUANTIDADE
SH1	9,00	8,50	32	6,80	16
SH2	8,80	8,30	16	6,64	08

SINALIZAÇÃO VERTICAL DE INDICAÇÃO

TRECHO	PLACA	SUPORTE
1	Av. 33 + R. 34 Av. 33 + R. 36 Av. 33 + R. 38	POSTE METÁLICO 3,60 m POSTE METÁLICO 3,60 m POSTE METÁLICO 3,60 m
2	Av. 3 + R. 20 Av. 3 + R. 18	POSTE METÁLICO 3,60 m POSTE METÁLICO 3,60 m
3	Av. 3 + R. 16	POSTE METÁLICO 3,60 m
4	Av. 23 + R.24 Av. 23 + R.22	POSTE METÁLICO 3,60 m POSTE METÁLICO 3,60 m
5	R. 28 + Av. 35 R. 28 + Av. 33 R. 28 + Av. 31 R. 28 + Av. 29	POSTE METÁLICO 3,60 m POSTE METÁLICO 3,60 m POSTE METÁLICO 3,60 m POSTE METÁLICO 3,60 m



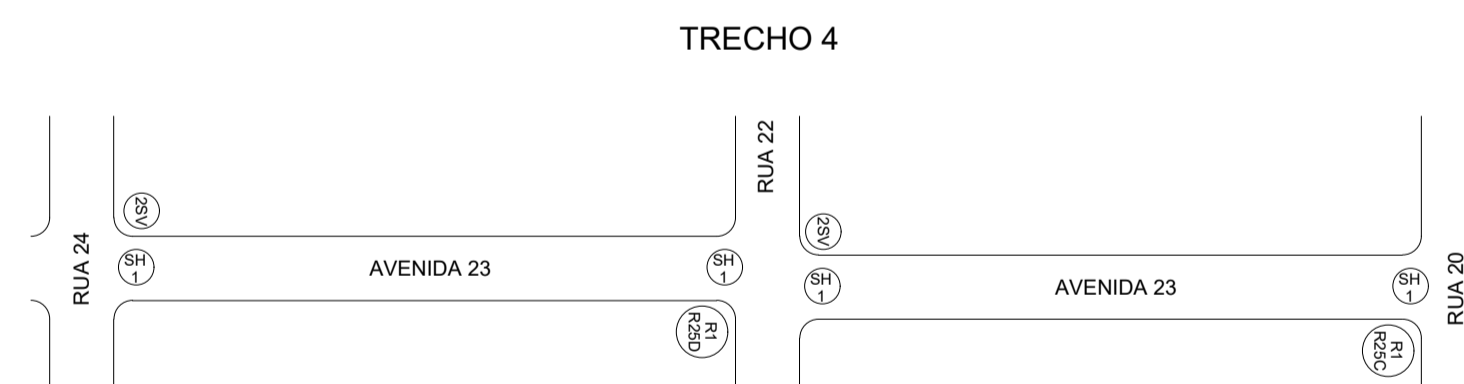
DETALHE DA AV. 33 ENTRE AS RUA 38 E AV. JOSÉ FLORES
ESC. 1:1000



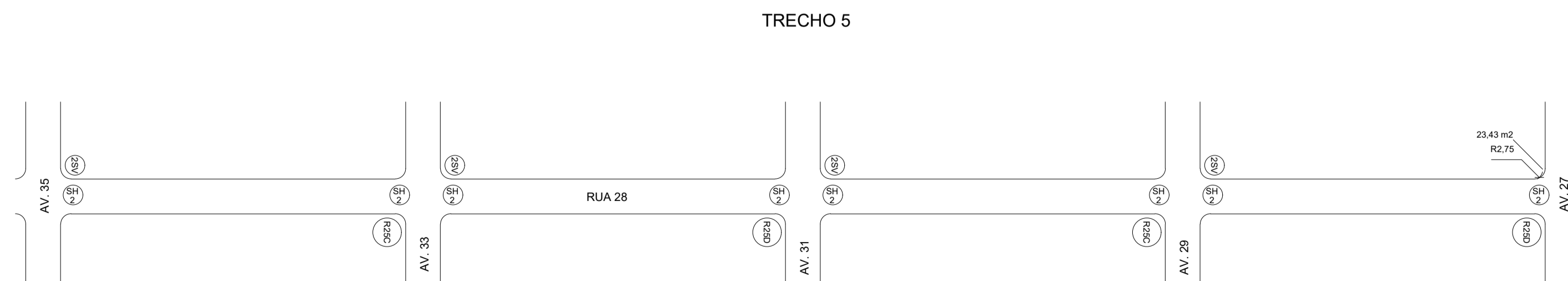
DETALHE DA AV. 3 ENTRE AS RUA 22 E RUA 18
ESC. 1:1000



DETALHE DA AV. 3 ENTRE AS RUA 18 E RUA 16
ESC. 1:1000



DETALHE DA AV. 23 ENTRE AS RUA 20 E RUA 24
ESC. 1:1000



DETALHE DA RUA 28 ENTRE AS AV. 35 E AV. 27
ESC. 1:1000

REVISÕES	número	descrição	data
02		REVISÃO DAS PLACAS E DA SINALIZAÇÃO HORIZONTAL	ABR/2018



IDENTIFICAÇÃO

projeto: **RECAPEAMENTO ASFÁLTICO E SINALIZAÇÃO VIÁRIA**

localização: **VÁRIAS VIAS PÚBLICAS GUAIRÁ/SP**

título: **SINALIZAÇÃO** código: **SIN** folha: **03/03**

assunto: **DETALHES DE LOCAÇÃO DETALHES**

escala gráfica: escala nominal: **1:40/100/1000** data: **OUT/2022**

ASSINATURAS: proprietário

ANTÔNIO MANOEL DA SILVA JUNIOR
PREFEITO MUNICIPAL

projetista

SAID ABOU HAMMINE FILHO
CREA/SP Nº. 50630116/97
ART Nº. 25027230220121613

aprovação