
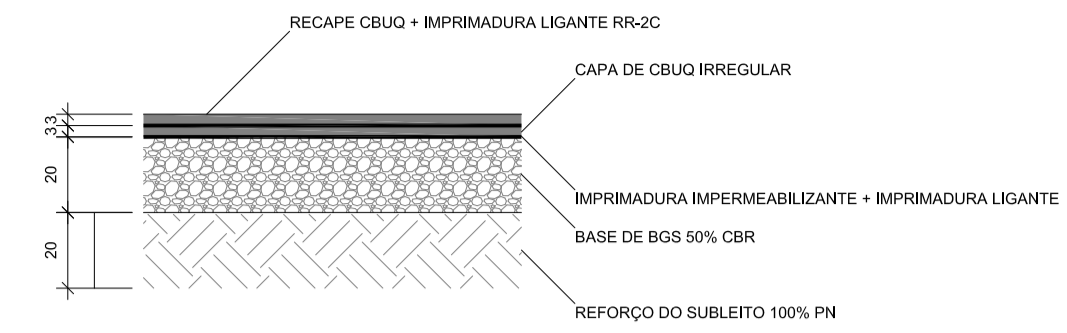


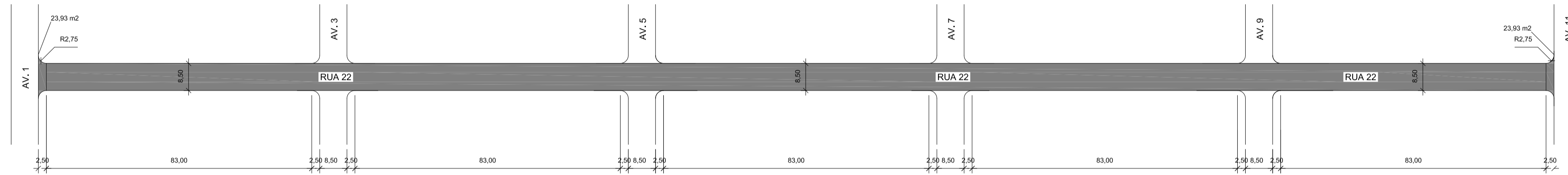
**DETALHE DA GUIA E SARJETA**  
ESC. 1:40



**PERFIL TRANSVERSAL GENÉRICO**  
ESC. 1:100

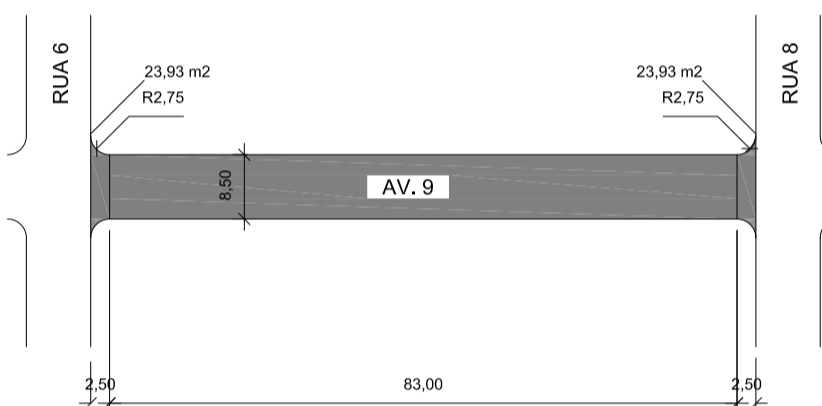


**DETALHE DO RECAPEAMENTO**  
ESC. 1:20



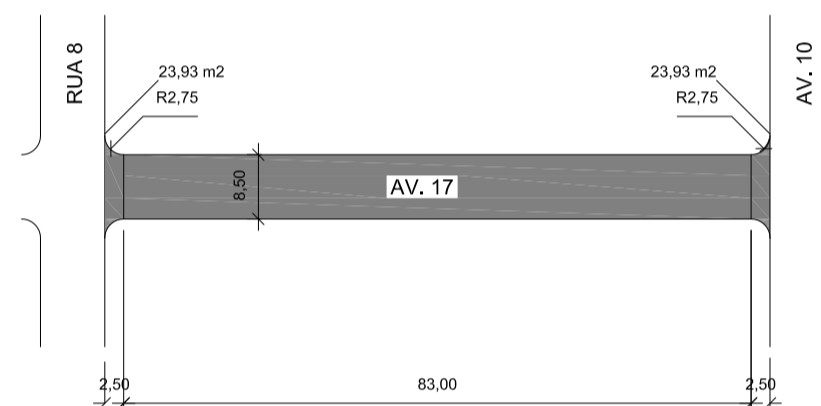
**DETALHE DA GEOMETRIA DA R. 22 ENTRE AS AV. 1 E AV. 11**  
ESC. 1:1000

**TRECHO 2**  
ÁREA TOTAL = 753,36 m<sup>2</sup>



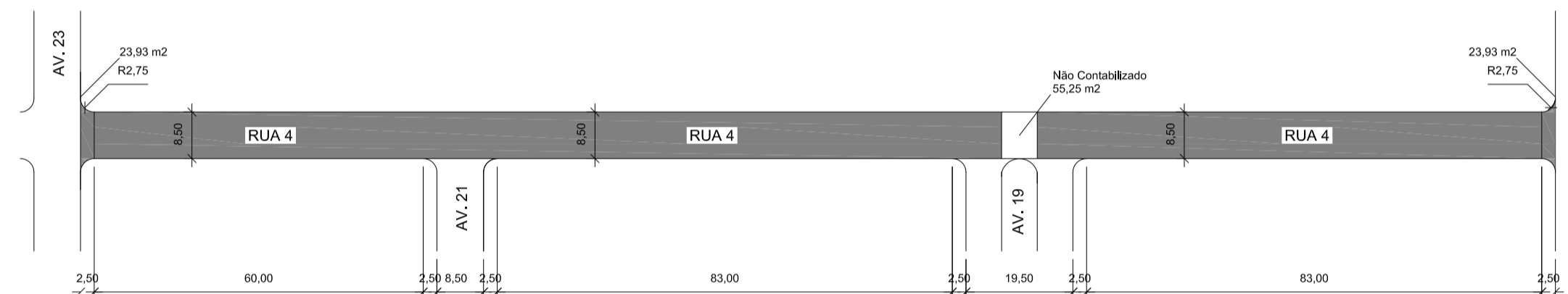
**DETALHE DA GEOMETRIA DA AV. 9 ENTRE AS R. 6 E R. 8**  
ESC. 1:1000

**TRECHO 3**  
ÁREA TOTAL = 753,36 m<sup>2</sup>



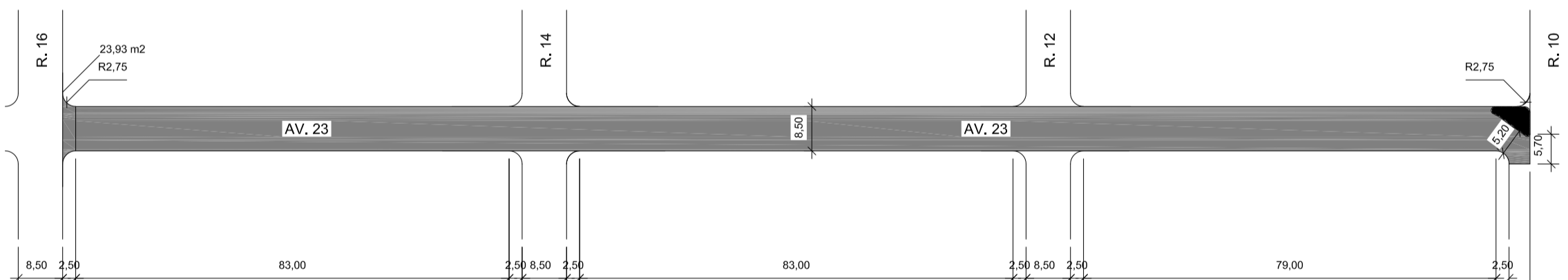
**DETALHE DA GEOMETRIA DA AV. 17 ENTRE AS R. 8 E R. 10**  
ESC. 1:1000

**TRECHO 4**  
ÁREA TOTAL = 2291,86 m<sup>2</sup>



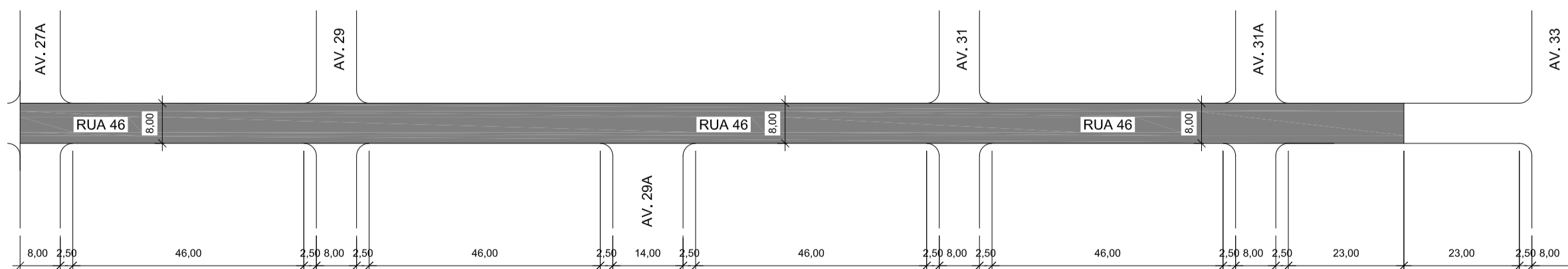
**DETALHE DA GEOMETRIA DA RUA 4 ENTRE AS AV. 23 E AV. 17**  
ESC. 1:1000

**TRECHO 5**  
ÁREA TOTAL = 2350,42 m<sup>2</sup>



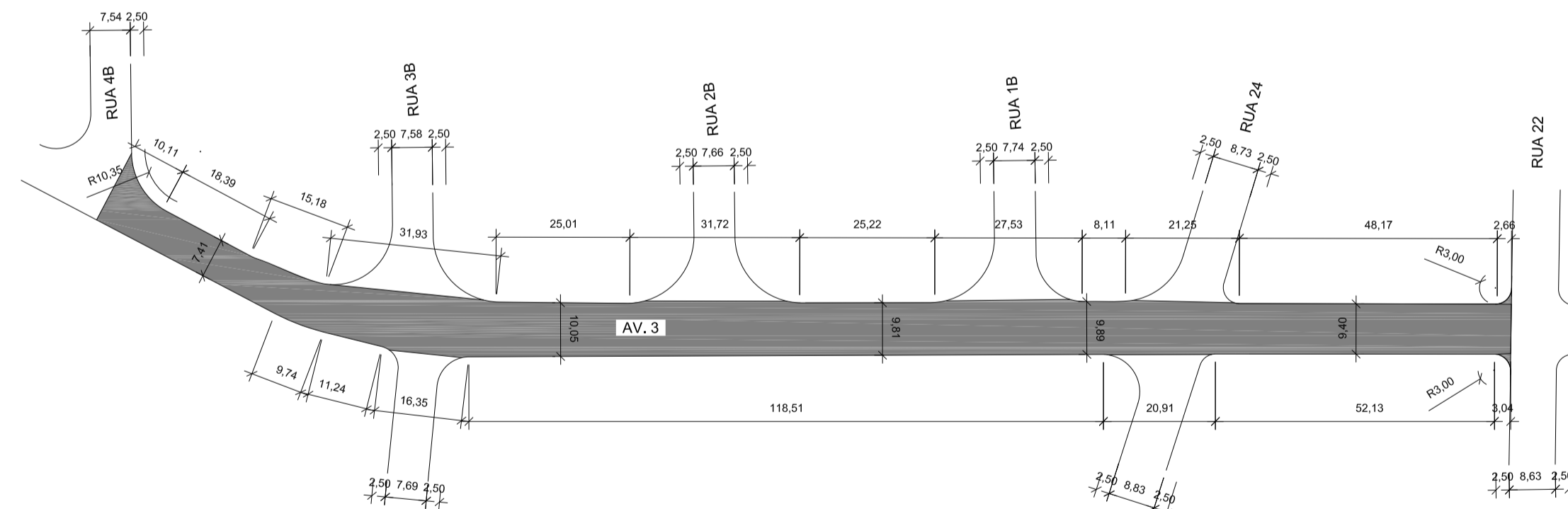
**DETALHE DA GEOMETRIA DA AV. 23 ENTRE AS R. 16 E R. 10**  
ESC. 1:1000

**TRECHO 7**  
ÁREA TOTAL = 2204,00 m<sup>2</sup>



**DETALHE DA GEOMETRIA DA RUA 46 ENTRE AS AV. 27A E AV. 33**  
ESC. 1:1000

**TRECHO 6**  
ÁREA TOTAL = 2585,28 m<sup>2</sup>



**DETALHE DA GEOMETRIA DA AV. 3 ENTRE AS R. 4B E R. 22**  
ESC. 1:1000

REVISÕES		
número	descrição	data



**IDENTIFICAÇÃO**  
projeto  
**RECAPEAMENTO ASFÁLTICO E SINALIZAÇÃO VIÁRIA**

localização  
**VÁRIAS VIAS PÚBLICAS  
GUAIRÁ/SP**

título  
**PAVIMENTAÇÃO** código | folha  
**PAV** | 02/03

assunto  
**DETALHES GEOMÉTRICOS  
DETALHES**

escala gráfica | escala nominal | data  
0 100 200 300 (m) | **1:10000** | **OUT/2022**

ASSINATURAS  
proprietário

ANTÔNIO MANOEL DA SILVA JUNIOR  
PREFEITO MUNICIPAL  
projetista

SAID ABOU HAMMINE FILHO  
CREA/SP Nº: 5070026187  
ART Nº: 28927230220127135  
APROVAÇÃO