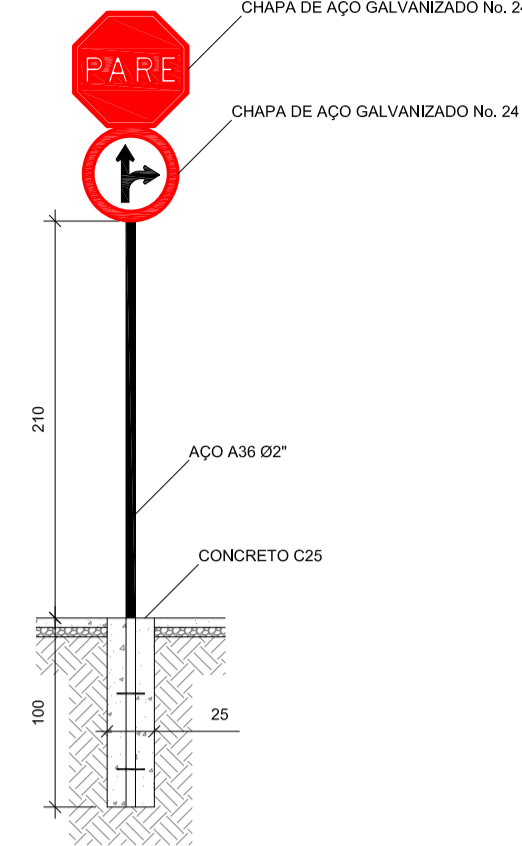
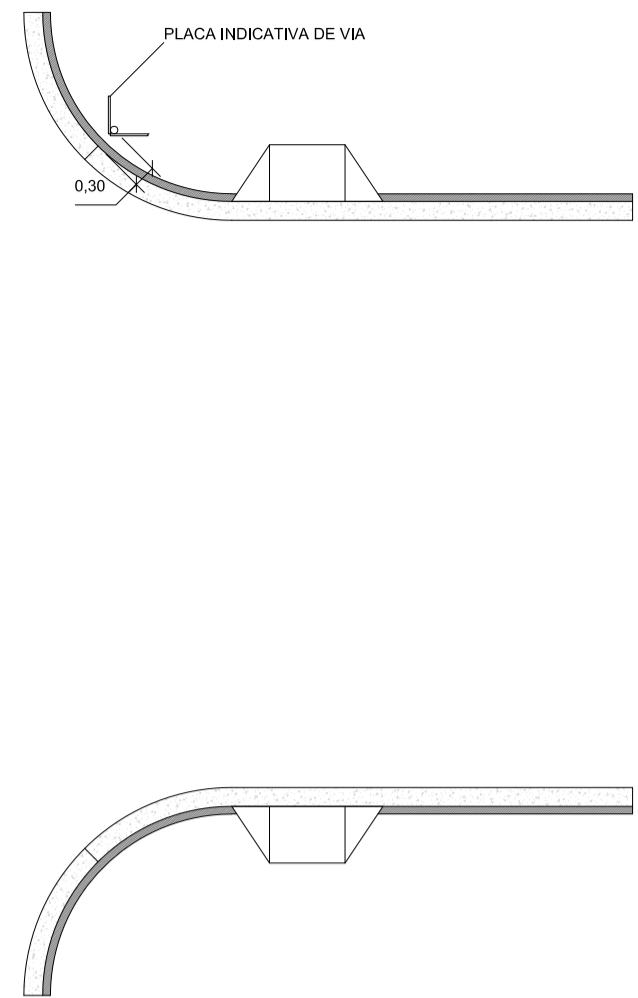


DETALHE DA LOCALIZAÇÃO DA SINALIZAÇÃO HORIZONTAL E VERTICAL
SEM ESCALA



DETALHE DA SINALIZAÇÃO VERTICAL
ESC. 1:40

SINALIZAÇÃO VERTICAL DE REGULAMENTAÇÃO

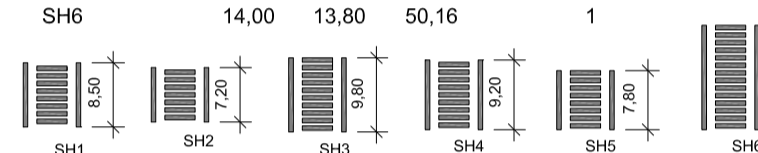
TRECHO	PLACA	SUPORTE
1	R25C R25D R25C R25D R25C	POSTE METÁLICO 3,60 m POSTE METÁLICO 3,60 m POSTE METÁLICO 3,60 m POSTE METÁLICO 3,60 m POSTE METÁLICO 3,60 m
2	R1 + R25D	POSTE METÁLICO 4,20 m
3	R1+R25C	POSTE METÁLICO 4,20 m
4	R1+R25B R25D R1+R25B R258C	POSTE METÁLICO 4,20 m POSTE METÁLICO 3,60 m POSTE METÁLICO 4,20 m POSTE METÁLICO 3,60 m
5	R1 + R25C R1 + R25D R1 + R25C R1 + R25D	POSTE METÁLICO 4,20 m POSTE METÁLICO 4,20 m POSTE METÁLICO 4,20 m POSTE METÁLICO 4,20 m
6	R25C R1+R25C R1+R25D	POSTE METÁLICO 3,60 m POSTE METÁLICO 4,20 m POSTE METÁLICO 4,20 m
7	R1 + R25C R1 + R25D R25D R1 + R25B R1 + R25C R1 + R25D	POSTE METÁLICO 4,20 m POSTE METÁLICO 4,20 m POSTE METÁLICO 3,60 m POSTE METÁLICO 4,20 m POSTE METÁLICO 4,20 m POSTE METÁLICO 4,20 m

LEGENDA

PLACA	CÓDIGO	DIMENSÕES	ÁREA [m2]	QUANTIDADE
	R1	L 0,25 m	0,30	15
	R25B	Ø 0,50 m	0,20	3
	R25C	Ø 0,50 m	0,20	11
	R25D	Ø 0,50 m	0,20	9
	SV	B 0,45 m, H 0,25 m	0,11	48

SINALIZAÇÃO HORIZONTAL

CÓDIGO	L [m]	I [m]	ÁREA [m2]	QUANTIDADE
SH1	9,00	8,50	29,40	70
SH2	7,40	7,20	25,68	8
SH3	10,00	9,80	35,76	6
SH4	9,40	9,20	32,64	1
SH5	8,00	7,80	28,56	18
SH6	14,00	13,80	50,16	1




DETALHE DA SINALIZAÇÃO HORIZONTAL II
ESC. 1:100

SINALIZAÇÃO VERTICAL DE INDICAÇÃO

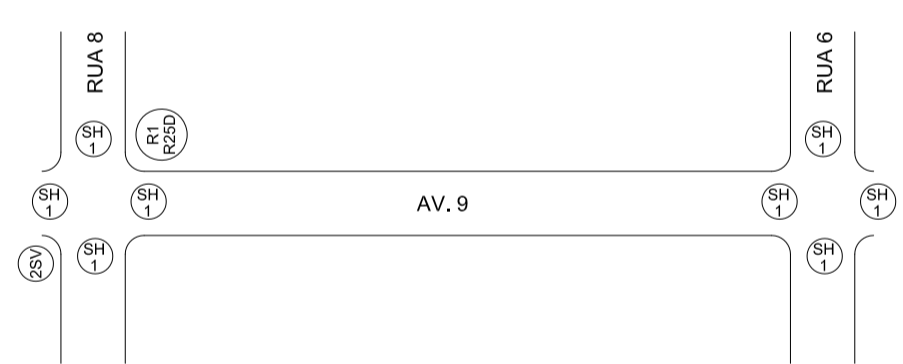
TRECHO	PLACA	SUPORTE
1	R. 22 + Av. 1 R. 22 + Av. 3 R. 22 + Av. 5 R. 22 + Av. 7 R. 22 + Av. 9 R. 22 + Av. 11	POSTE METÁLICO 3,60 m POSTE METÁLICO 3,60 m POSTE METÁLICO 3,60 m POSTE METÁLICO 3,60 m POSTE METÁLICO 3,60 m POSTE METÁLICO 3,60 m
2	Av. 9 + R. 8	POSTE METÁLICO 3,60 m
3	Av. 17 + R. 10	POSTE METÁLICO 3,60 m
4	R. 4 + Av.21 R. 4 + Av. 19 R. 4 + Av. 17	POSTE METÁLICO 3,60 m POSTE METÁLICO 3,60 m POSTE METÁLICO 3,60 m
5	Av. 23 + R. 16 Av. 23 + R. 14 Av. 23 + R. 12 Av. 23 + R. 10	POSTE METÁLICO 3,60 m POSTE METÁLICO 3,60 m POSTE METÁLICO 3,60 m POSTE METÁLICO 3,60 m
6	Av. 3 + R. 3B Av. 3 + R. 2B Av. 3 + R. 1B Av. 3 + R. 2A	POSTE METÁLICO 3,60 m POSTE METÁLICO 3,60 m POSTE METÁLICO 3,60 m POSTE METÁLICO 3,60 m
7	R. 46 + Av. 27A R. 46 + Av. 29 R. 46 + Av. 29A R. 46 + Av. 31 R. 46 + Av. 31A	POSTE METÁLICO 3,60 m POSTE METÁLICO 3,60 m POSTE METÁLICO 3,60 m POSTE METÁLICO 3,60 m POSTE METÁLICO 3,60 m

TRECHO 1
ÁREA TOTAL = 4.034,36 m2




DETALHE DA GEOMETRIA DA AV. 22 ENTRE AS AV. 1 E AV. 11
ESC. 1:1000

TRECHO 2
ÁREA TOTAL = 753,36 m2




DETALHE DA GEOMETRIA DA AV. 9 ENTRE AS R. 6 E R. 8
ESC. 1:1000

TRECHO 3
ÁREA TOTAL = 753,36 m2




DETALHE DA GEOMETRIA DA AV. 17 ENTRE AS R. 8 E R. 10
ESC. 1:1000

TRECHO 4
ÁREA TOTAL = 2291,86 m2



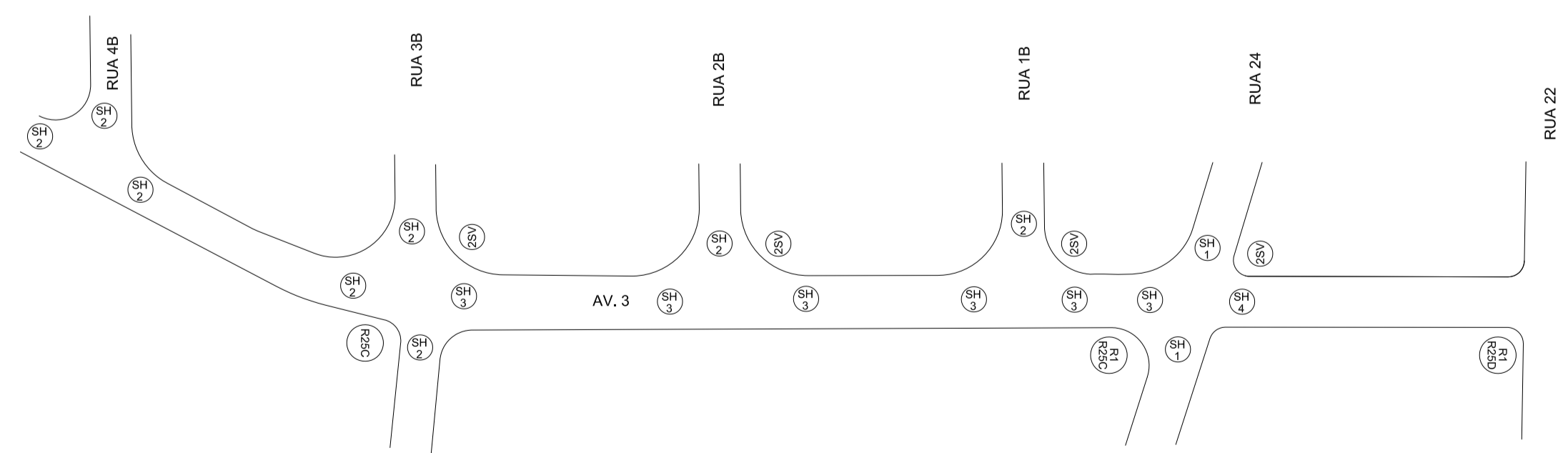
DETALHE DA GEOMETRIA DA RUA 4 ENTRE AS AV. 23 E AV. 17
ESC. 1:1000

TRECHO 5
ÁREA TOTAL = 2393,86 m2



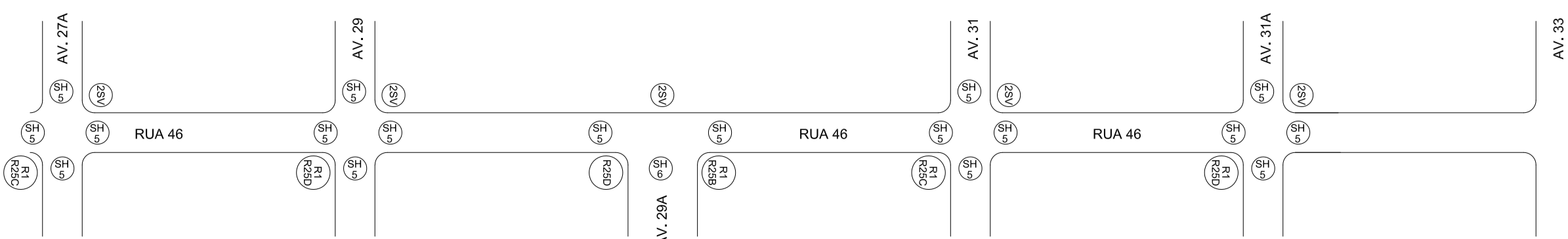
DETALHE DA GEOMETRIA DA AV. 23 ENTRE AS R. 16 E R. 10
ESC. 1:1000

TRECHO 6
ÁREA TOTAL = 2585,28 m2



DETALHE DA GEOMETRIA DA AV. 3 ENTRE AS R. 4B E R. 22
ESC. 1:1000

TRECHO 7
ÁREA TOTAL = 2204,00 m2



DETALHE DA GEOMETRIA DA RUA 46 ENTRE AS AV. 27A E AV. 33
ESC. 1:1000

REVISÕES	numero	descricao	data
02		REVISÃO DAS PLACAS E DA SINALIZAÇÃO HORIZONTAL	ABR/2018



IDENTIFICAÇÃO
projeto
RECAPEAMENTO ASFÁLTICO E SINALIZAÇÃO VIÁRIA

localização
**VÁRIAS VIAS PÚBLICAS
GUAÍRA/SP**

título
SINALIZAÇÃO código **SIN** folha **03/03**

assunto
**DETALHES DE LOCAÇÃO
DETALHES**

escala gráfica	escala nominal	data
	1:10000	OUT/2022

ASSINATURAS
proprietário

ANTÔNIO MANOEL DA SILVA JUNIOR
PREFEITO MUNICIPAL
projetista

SAID ABOU HAMMINE FILHO
CREA/SP Nº: 5070026181
ART Nº: 28027230220127135

APROVAÇÃO